

**Схема границ земель, предполагаемых к использованию под
 размещение объекта, на кадастровом плане территории**

Местоположение: Российская Федерация, Ленинградская область, Всеволожский муниципальный район,
 Заневское городское поселение
 В границах кадастрового квартала 47:07:1039001 - 1013 кв.м

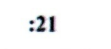




Система координат МСК 47 зона 2
 Общая площадь: 1013 кв.м



Номер	X	Y
1	433 152,01	2 229 311,34
2	433 145,47	2 229 315,95
3	433 139,60	2 229 307,61
4	433 086,92	2 229 233,99
5	433 064,91	2 229 191,18
6	433 069,68	2 229 195,57
7	433 111,67	2 229 255,29
8	433 146,11	2 229 302,96
1	433 152,01	2 229 311,34

Масштаб 1:1200

Условные обозначения:

-  - граница и кадастровый номер земельного участка, сведения о котором содержатся в ЕГРН
-  - граница земельного участка предполагаемого к использованию
-  - обозначение характерных точек границ участка
-  - граница и номер кадастрового квартала
-  - граница муниципального образования