

Схема границ предполагаемых к использованию земель или части земельного участка на кадастровом плане территории

Условный номер _____

(указывается в случае, если предусматривается образование двух и более частей земельных участков)

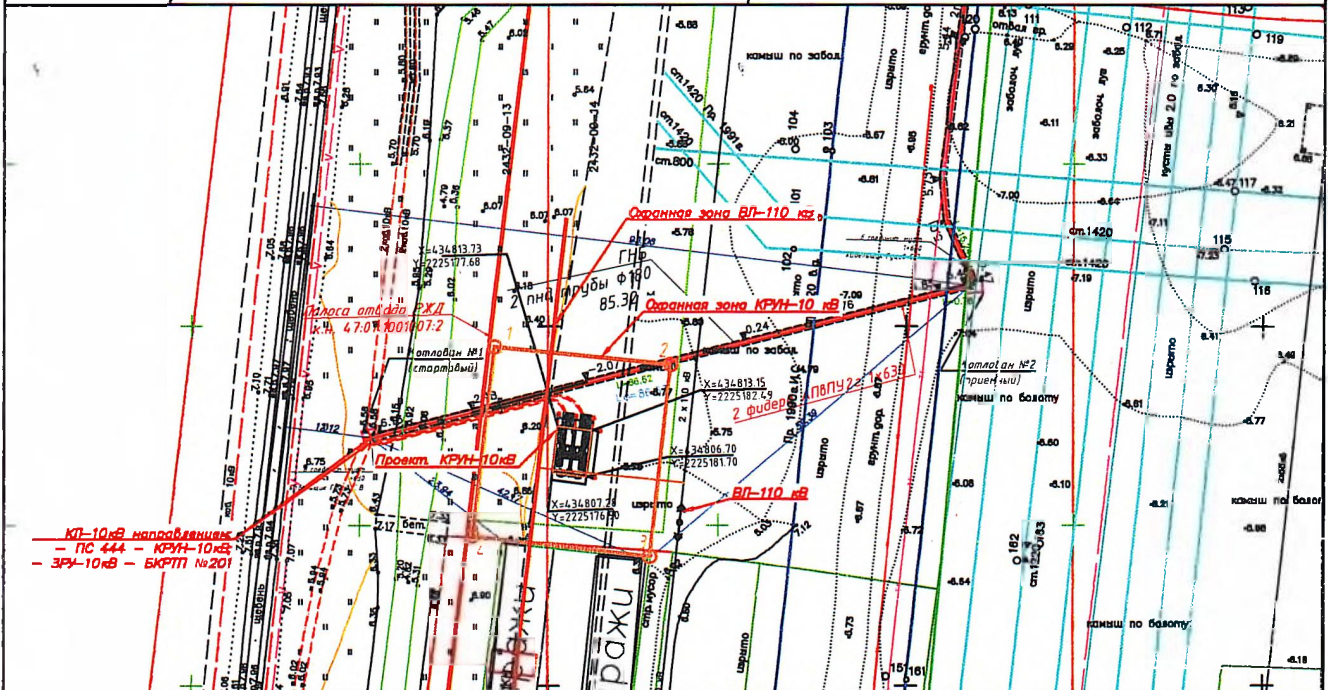
Площадь 656,53 м²

(указывается проектная площадь образуемой части земельного участка, вычисленная с использованием технологических и программных средств, в том числе размещенных на официальном сайте федерального органа исполнительной власти, уполномоченного Правительством Российской Федерации на осуществление государственного кадастрового учета, государственной регистрации прав, ведение Единого государственного реестра недвижимости и предоставление сведений, содержащихся в Едином государственном реестре недвижимости, в информационно-телекоммуникационной сети "Интернет" (далее - официальный сайт), с округлением до 1 квадратного метра. Указанное значение площади земельного участка может быть уточнено при проведении кадастровых работ не более чем на десять процентов)

Условный номер земельного участка:







Площадь земельного участка: 656,53 кв. м.

Обозначение характерных точек границ	Координаты, м (МСК 47 зона 2)	
	X	Y
1	434824.5782	2225168.8892
2	434824.5782	2225193.4352
3	434795.5912	2225190.5495
4	434798.5001	2225165.821
1	434824.5782	2225168.8892



Масштаб 1:100

Условные обозначения

-  - границы предполагаемых к использованию части земельного участка с кадастровым номером 47:09:0117001:302
-  - обозначение характерной точки проектной границы сервитута
-  - границы земельных участков, сведения о которых содержатся в ЕГРН
-  - обозначение объекта проектирования
-  - проектируемое КРУН-10кВ
-  - приемный/стартовый котлован под ГНБ