

Схема границ предполагаемых к использованию под размещение объекта земель или земельного участка на кадастровом плане территории

Кадастровый номер квартала: 47:07:1044001
 Местоположение земельного участка: Российская Федерация, Ленинградская область, Всеволожский муниципальный район, Заневское городское поселение, город Кудрово
 Площадь части земельного участка: 22 кв.м
 Исходный номер земельного участка: 47:07:1044001:83782/чзy1

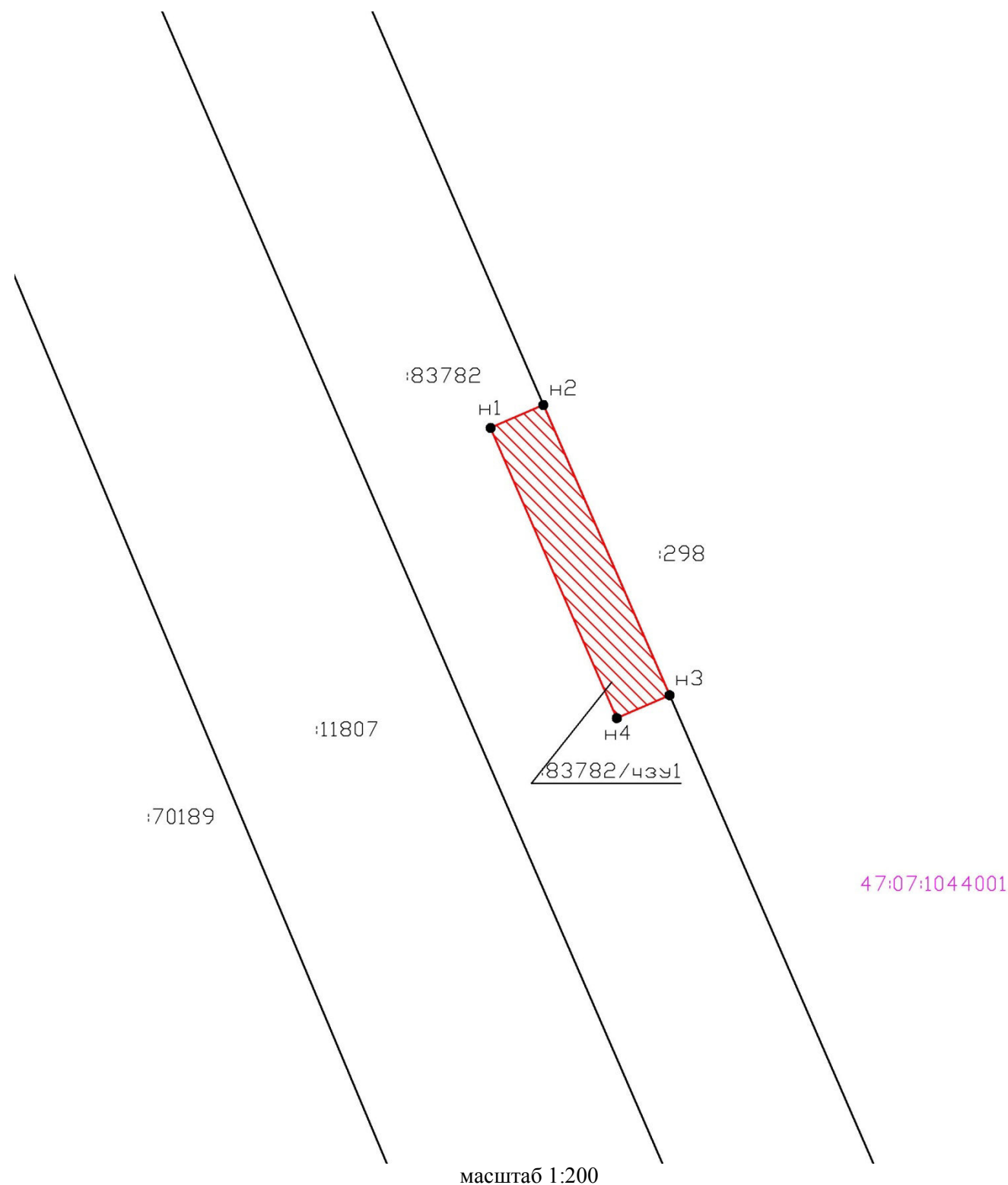
Система координат: МСК-47 зона 2

Приложение к постановлению администрации
 Заневского городского поселения
 Всеволожского муниципального района
 Ленинградской области






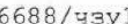
от 19.06.2026 № 740

Характерные точки части земельного участка 47:07:1044001:83782/чзy1

Площадь земельного участка 22 кв.м.		
Система координат	МСК-47 (зона 2)	
Обозначение характерных точек границ	Координаты, м	
	X	Y
1	2	3
н1	433 605,53	2 225 224,39
н2	433 606,33	2 225 226,23
н3	433 596,24	2 225 230,61
н4	433 595,44	2 225 228,77
н1	433 605,53	2 225 224,39



Условные обозначения:

-  н6 - Образованная точка, сведения о которой позволяют однозначно определить ее местоположение
-  - Обозначение образуемой части земельного участка
-  - Существующая часть границы, имеющиеся в ГКН сведения о которой достаточны для определения ее местоположения
-  - Вновь образованная часть границы, сведения о которой достаточны для определения ее местоположения
- :16** - Кадастровый номер объекта недвижимости
-  - Обозначение кадастрового квартала
-  - Обозначение части земельного участка