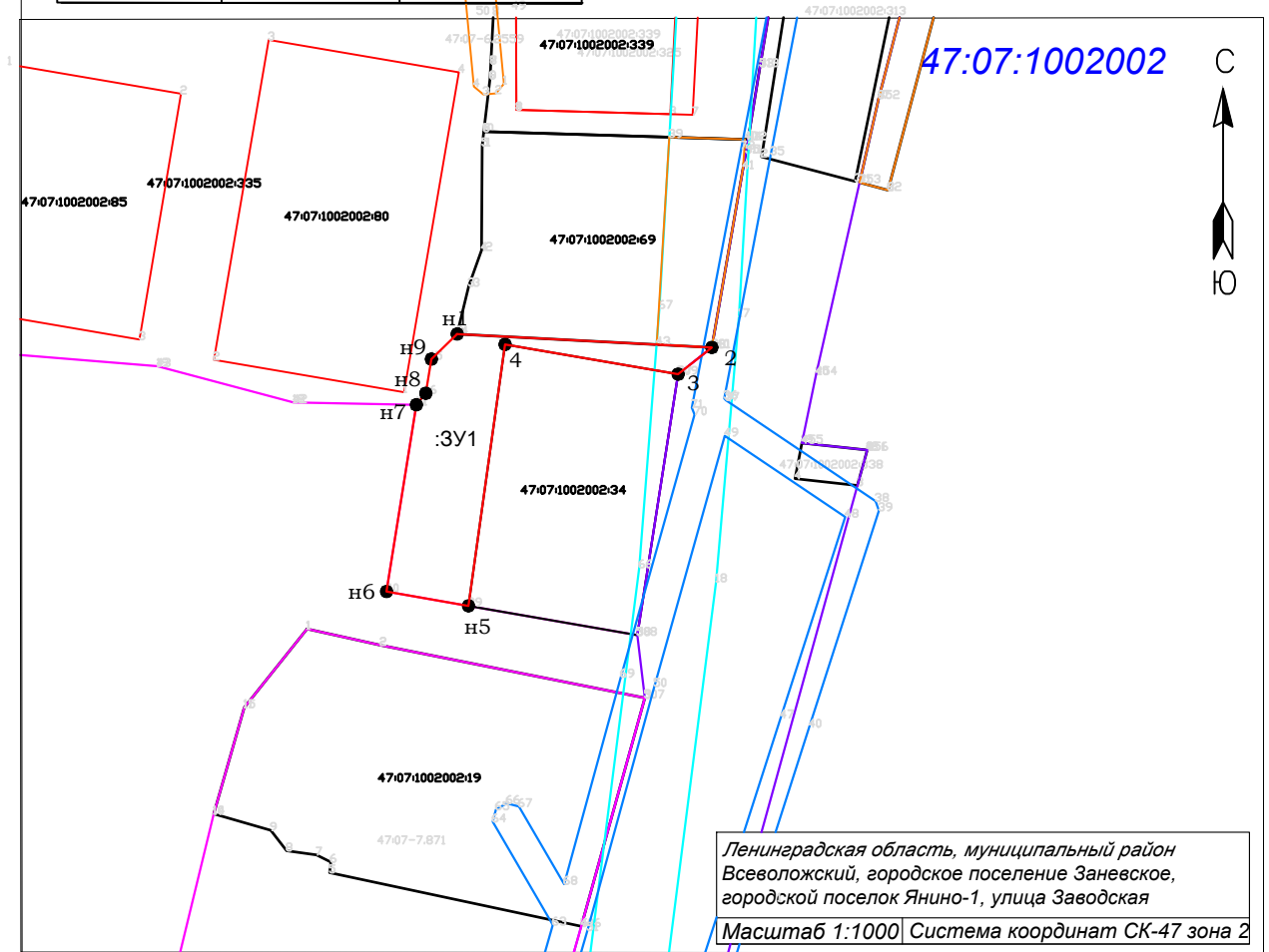


Схема границ земель, предполагаемых к использованию,
на кадастровом плане территории кадастрового квартала 47:07:1002002

Условный номер земельного участка: ЗУ1		
Площадь земельного участка: 428 кв.м.		
Обозначение характерных точек границ	Координаты, м	
	X	Y
н1	437156.95	2228010.36
2	437155.17	2228044.10
3	437151.63	2228039.63
4	437155.56	2228016.70
н5	437120.92	2228011.87
н6	437122.81	2228001.01
н7	437147.57	2228004.95
н8	437149.09	2228006.20
н9	437153.62	2228006.94
н1	437156.95	2228010.36



Условные обозначения:

47:07:1002002 номер кадастрового квартала




Территориальная зона Реестровый номер границы:
47:07-7.871



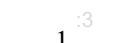
Территориальная зона Реестровый номер границы:
47:07-7.992



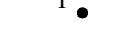
новь образованная часть границы, сведения о которой
достаточны для определения ее местоположения;



существующая часть границы, имеющиеся в ГКН сведения
о которой достаточны для определения ее местоположения;



кадастровые номера земельных участков;



обозначение характерной точки границы земельного участка;



ЗОУИТ Реестровый номер
границы: 47:07-6.54



ЗОУИТ Реестровый номер
границы: 47:07-6.240