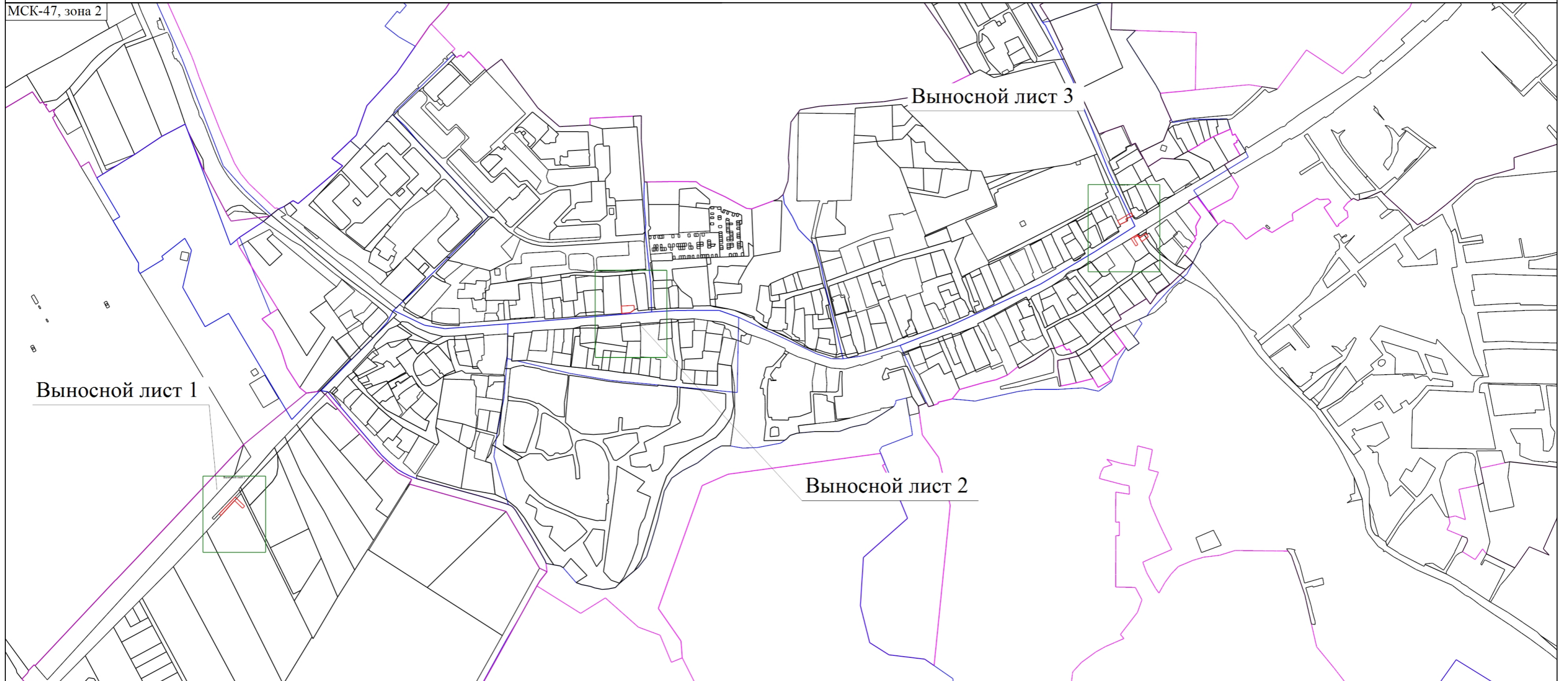











Схема расположения границ публичного сервитута

МСК-47, зона 2



Масштаб 1:8000

Условные обозначения

-  - Часть границы, сведения ЕГРН о которой позволяют однозначно определить ее положение на местности
-  - Характерная точка границы публичного сервитута
-  - Обозначение характерной точки границы публичного сервитута
-  - Кадастровый номер земельного участка
-  - Граница здания, сооружения, объекта незавершенного строительства
-  - Граница кадастрового квартала
-  - Номер кадастрового квартала
-  - Граница населенного пункта
-  - Граница муниципального образования

Подпись _____



Дата "10" июня 2026 г.

Место для оттиска печати (при наличии) лица, составившего описание местоположения границ объекта

Схема расположения границ публичного сервитута

Выносной лист 1

МСК-47, зона 2

Ленинградская область,
Всеволожский муниципальный район
Заневское городское поселение



Масштаб 1:700

Условные обозначения приведены на основном листе

Подпись _____



Дата "10" июня 2026 г.

Место для оттиска печати (при наличии) лица, составившего описание местоположения границ объекта

Схема расположения границ публичного сервитута

Выносной лист 2

МСК-47, зона 2

Ленинградская область,
Всеволожский муниципальный район
Колтушскоегородское поселение



Ленинградская область,
Всеволожский муниципальный район
Колтушское городское поселение
деревня Старая

Масштаб 1:800

Условные обозначения приведены на основном листе

Подпись _____



Дата "10" июня 2026 г.

Место для оттиска печати (при наличии) лица, составившего описание местоположения границ объекта

Схема расположения границ публичного сервитута

Выносной лист 3

МСК-47, зона 2

Ленинградская область,
Всеволожский муниципальный район
Колтушское городское поселение



Масштаб 1:800

Условные обозначения приведены на основном листе

Подпись _____



Дата "10" июня 2026 г.

Место для оттиска печати (при наличии) лица, составившего описание местоположения границ объекта