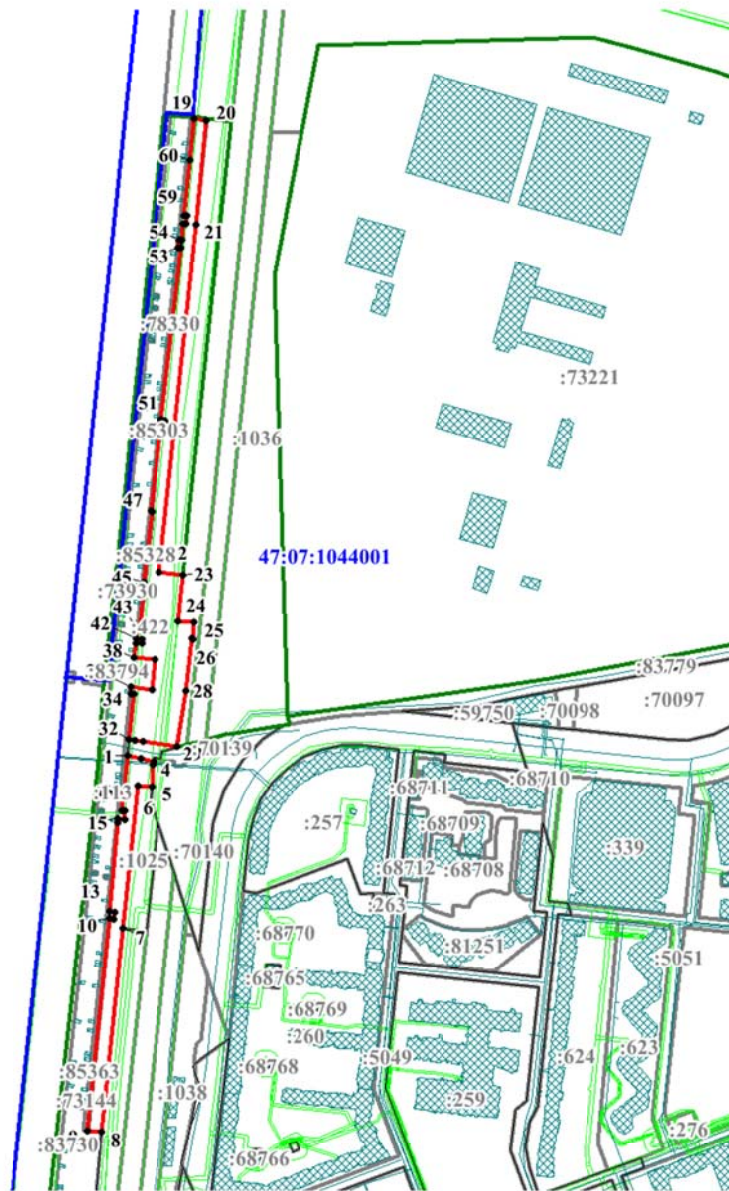


Утверждена
 постановлением администрации
 Заневского городского поселения
 Всеволожского муниципального
 района Ленинградской области
 от 07.05.2026 № 494

Схема расположения земельного участка или земельных участков
 на кадастровом плане территории








Кадастровый номер земельного участка		47:07:1044001:422	
Площадь земельного участка		19905 м ²	
Обозначение характерных точек границы	Координаты, м, МСК-47 зона 2		
	X	Y	
1	434152.55	2225116.51	
2	434148.75	2225130.11	
3	434146.23	2225142.67	
4	434143.39	2225142.39	
5	434120.88	2225140.37	
6	434122.19	2225126.73	
7	433977.52	2225109.66	
8	433771.73	2225085.37	
9	433773.29	2225071.04	
10	433987.71	2225096.02	
11	433987.16	2225100.41	
12	433994.69	2225101.22	
13	433995.31	2225096.05	
14	434084.11	2225105.57	
15	434088.15	2225106.05	
16	434087.31	2225112.31	
17	434096.79	2225113.29	
18	434097.19	2225109.70	
1	434152.55	2225116.51	
19	434794.58	2225193.56	
20	434792.62	2225205.70	
21	434687.86	2225193.81	
22	434336.54	2225151.26	
23	434333.79	2225175.18	
24	434286.99	2225169.26	
25	434285.31	2225185.48	
26	434268.80	2225184.29	
27	434269.00	2225183.17	
28	434217.13	2225176.33	
29	434160.98	2225166.99	
30	434166.03	2225131.83	
31	434167.24	2225124.05	
32	434168.73	2225118.45	
33	434214.00	2225123.88	
34	434214.41	2225120.51	
35	434221.03	2225121.31	
36	434218.57	2225142.12	
37	434248.07	2225145.79	
38	434250.86	2225124.73	
39	434265.44	2225126.53	
40	434264.75	2225132.28	

Кадастровый номер земельного участка		47:07:1044001:422	
Площадь земельного участка		19905 м ²	
Обозначение характерных точек границы	Координаты, м, МСК-47 зона 2		
	X	Y	
41	434269.16	2225132.76	
42	434269.80	2225127.02	
43	434279.34	2225128.17	
44	434279.01	2225130.89	
45	434326.77	2225135.99	
46	434398.28	2225145.12	
47	434398.48	2225143.97	
48	434488.45	2225154.66	
49	434487.96	2225158.96	
50	434490.58	2225159.34	
51	434490.98	2225155.65	
52	434664.47	2225178.43	
53	434664.76	2225175.38	
54	434673.09	2225176.28	
55	434672.80	2225178.99	
56	434688.85	2225180.81	
57	434688.48	2225183.91	
58	434696.86	2225184.75	
59	434697.19	2225181.92	
60	434753.17	2225188.38	
19	434794.58	2225193.56	



Условные обозначения:

М 1:6000

-  - граница земельного участка, установленная при проведении кадастровых работ
-  **47:07:1002005** - граница и номер кадастрового квартала
-  - граница земельного участка, сведения о которой содержатся в ЕГРН
-  - граница населенного пункта
-  :34 - обозначение земельного участка, сведения о котором содержатся в ЕГРН
-  - обозначение объекта капитального строительства, сведения о котором содержатся в ЕГРН
-  **47:07-7.881** - реестровый номер территориальной зоны