

Схема границ предполагаемых к использованию под размещение объекта земель или земельного участка на кадастровом плане территории

Приложение к постановлению администрации
Заневского городского поселения
Всеволожского муниципального района
Ленинградской области

от 23.04.2026 430

Кадастровый номер квартала: 47:07:1044001

Местоположение земельного участка: Российская Федерация, Ленинградская область, Всеволожский муниципальный район, Заневское городское поселение, город Кудрово, Европейский пр-кт, д. 5

Площадь части земельного участка: 1 кв.м

Исходный номер земельного участка: 47:07:1044001:523/чзу1

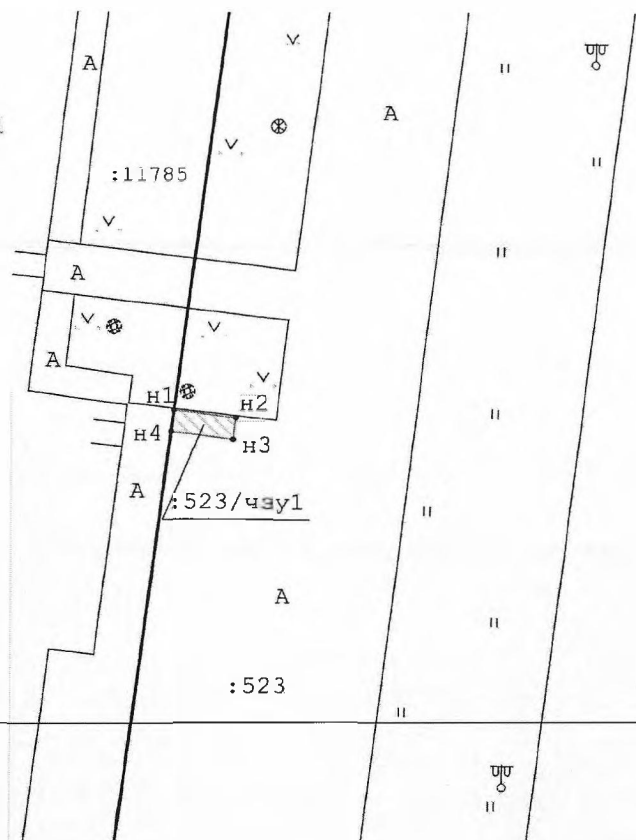
Система координат: МСК-47 зона 2

Характерные точки части земельного участка 47:07:1044001:523/чзу1







Площадь земельного участка <u>1</u> м ²		
Система координат	МСК-47 (зона 2)	
Обозначение характерных точек границ	Координаты, м	
	X	Y
1	2	3
n1	431 996,18	2 225 570,90
n2	431 995,93	2 225 572,89
n3	431 995,24	2 225 572,81
n4	431 995,48	2 225 570,81
n1	431 996,18	2 225 570,90

47:07:1044001

9-15КЖ



Условные обозначения:

-  n6 - Образуемая точка, сведения о которой позволяют однозначно определить ее местоположение
-  - Обозначение образуемой части земельного участка
-  - Существующая часть границы, имеющаяся в ГКН сведения о которой достаточны для определения ее местоположения
-  - вновь образованная часть границы, сведения о которой достаточны для определения ее местоположения
- :16** - Кадастровый номер объекта недвижимости
-  - Обозначение кадастрового квартала
-  :6688/чзу1 - Обозначение части земельного участка