

Утверждена**Постановлением Администрации Заневского городского поселения**

(наименование документа об утверждении, включая наименования органов государственной власти или

Всеволожского муниципального района Ленинградской области

органов местного самоуправления, принявших решение об утверждении схемы или

подписавших соглашение о перераспределении земельных участков)

от **03.12.2025**

№

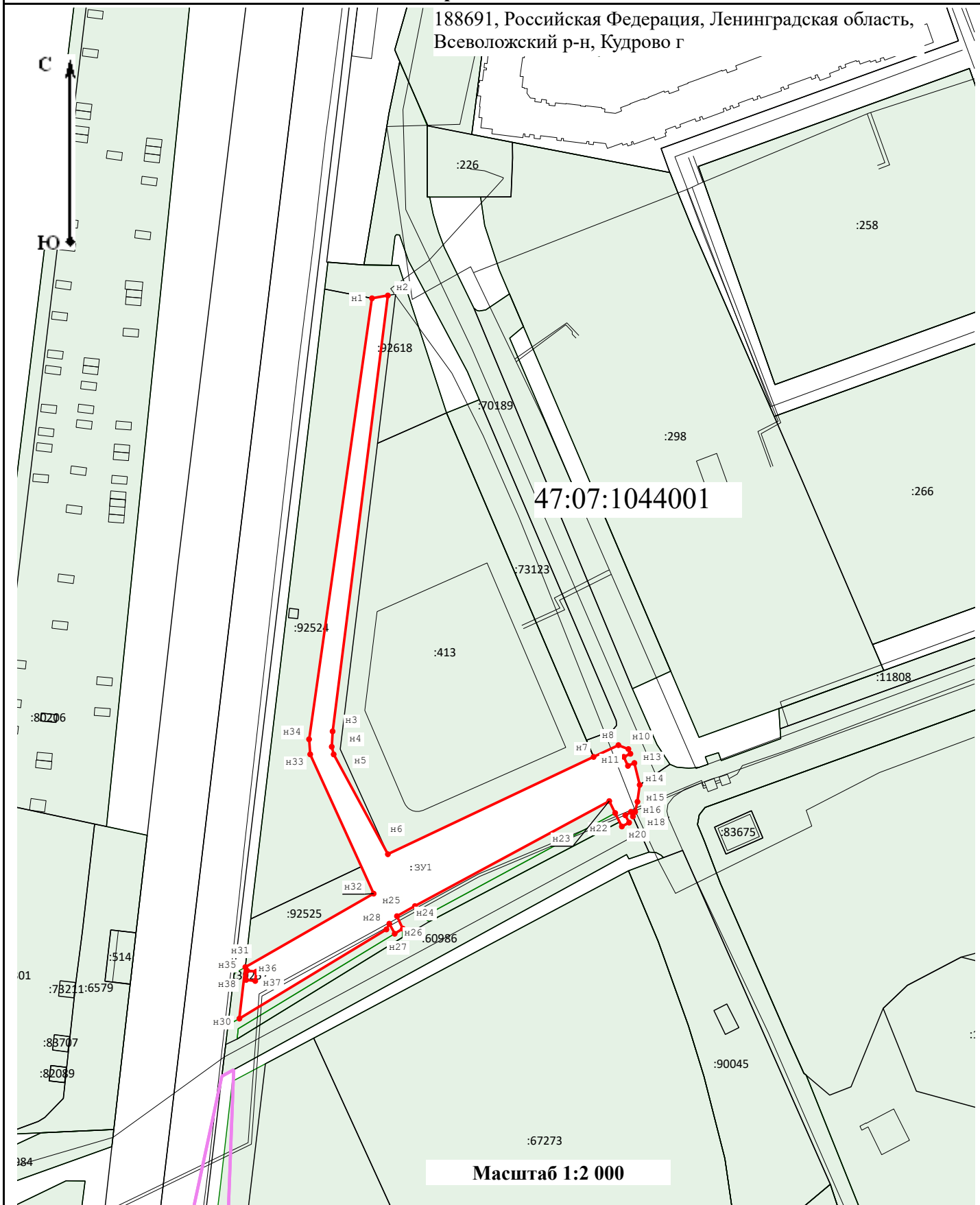
1038**Схема расположения земельного участка или земельных участков на кадастровом плане территории**

| | | | |
|---|--|-----------------|--|
| Площадь земельного участка | | 5 146 м² | |
| (указывается проектная площадь образуемого земельного участка, вычисленная с использованием федеральной государственной географической информационной системы, обеспечивающей функционирование национальной системы пространственных данных, которой является федеральная государственная географическая информационная система "Единая цифровая платформа "Национальная система пространственных данных" (далее - информационная система), или иных технологических и программных средств с округлением до 1 квадратного метра. Указанное значение площади земельного участка может быть уточнено при проведении кадастровых работ не более чем на десять процентов) | | | |
| Обозначение характерных точек границ | Координаты, м | | |
| | (указываются в случае подготовки схемы расположения земельного участка с использованием информационной системы или иных технологических и программных средств. Значения координат, полученные с использованием указанных технологических и программных средств, указываются с округлением до 0,01 метра) | | |
| | X | Y | |
| 1 | 2 | 3 | |
| н1 | 433 643,28 | 2 225 155,44 | |
| н2 | 433 644,36 | 2 225 161,68 | |
| н3 | 433 475,89 | 2 225 139,97 | |
| н4 | 433 469,94 | 2 225 139,63 | |
| н5 | 433 466,99 | 2 225 140,39 | |
| н6 | 433 428,40 | 2 225 161,68 | |
| н7 | 433 466,01 | 2 225 242,48 | |
| н8 | 433 470,56 | 2 225 252,22 | |
| н9 | 433 469,04 | 2 225 256,15 | |
| н10 | 433 467,22 | 2 225 256,94 | |
| н11 | 433 466,04 | 2 225 254,32 | |
| н12 | 433 462,55 | 2 225 255,96 | |
| н13 | 433 463,65 | 2 225 258,50 | |
| н14 | 433 455,19 | 2 225 260,57 | |
| н15 | 433 448,68 | 2 225 259,70 | |
| н16 | 433 444,79 | 2 225 258,79 | |
| н17 | 433 443,00 | 2 225 257,92 | |
| н18 | 433 444,79 | 2 225 257,17 | |
| н19 | 433 443,45 | 2 225 254,92 | |
| н20 | 433 440,62 | 2 225 256,42 | |
| н21 | 433 439,13 | 2 225 253,57 | |
| н22 | 433 444,31 | 2 225 250,96 | |
| н23 | 433 448,93 | 2 225 248,63 | |
| н24 | 433 408,34 | 2 225 172,30 | |
| н25 | 433 404,46 | 2 225 165,24 | |
| н26 | 433 399,62 | 2 225 167,56 | |
| н27 | 433 397,66 | 2 225 164,35 | |
| н28 | 433 401,55 | 2 225 162,25 | |
| н29 | 433 399,34 | 2 225 161,11 | |








| 1 | 2 | 3 |
|----------|------------|--------------|
| н30 | 433 364,86 | 2 225 103,37 |
| н31 | 433 384,78 | 2 225 105,71 |
| н32 | 433 413,16 | 2 225 156,10 |
| н33 | 433 467,01 | 2 225 131,18 |
| н34 | 433 472,82 | 2 225 130,73 |
| н1 | 433 643,28 | 2 225 155,44 |
| | | |
| н35 | 433 383,41 | 2 225 106,40 |
| н36 | 433 383,01 | 2 225 109,99 |
| н37 | 433 379,42 | 2 225 109,59 |
| н38 | 433 379,82 | 2 225 106,01 |
| н35 | 433 383,41 | 2 225 106,40 |

Система координат: МСК 47 зона 2

188691, Российская Федерация, Ленинградская область,
Всеволожский р-н, Кудрово г



Условные обозначения:

- | | |
|--|---|
|  <ul style="list-style-type: none"> - Существующая часть границы, имеющиеся в ЕГРН сведения о которой достаточны для определения ее местоположения |  <ul style="list-style-type: none"> - Вновь образованная часть границы, сведения о которой достаточны для определения ее местоположения |
|  Н1 <ul style="list-style-type: none"> - Обозначение новой характерной точки |  <ul style="list-style-type: none"> - Граница кадастрового квартала |
|  <ul style="list-style-type: none"> - Граница населенного пункта |  <ul style="list-style-type: none"> - Граница территориальной зоны |
|  | |
| :ЗУ1 <ul style="list-style-type: none"> - Номер формируемого земельного участка | :10 <ul style="list-style-type: none"> - Номер земельного участка |