

Утверждена

Постановлением Администрации Заневского городского поселения

(наименование документа об утверждении, включая наименования органов государственной власти или

Всеволожского муниципального района Ленинградской области

органов местного самоуправления, принявших решение об утверждении схемы или

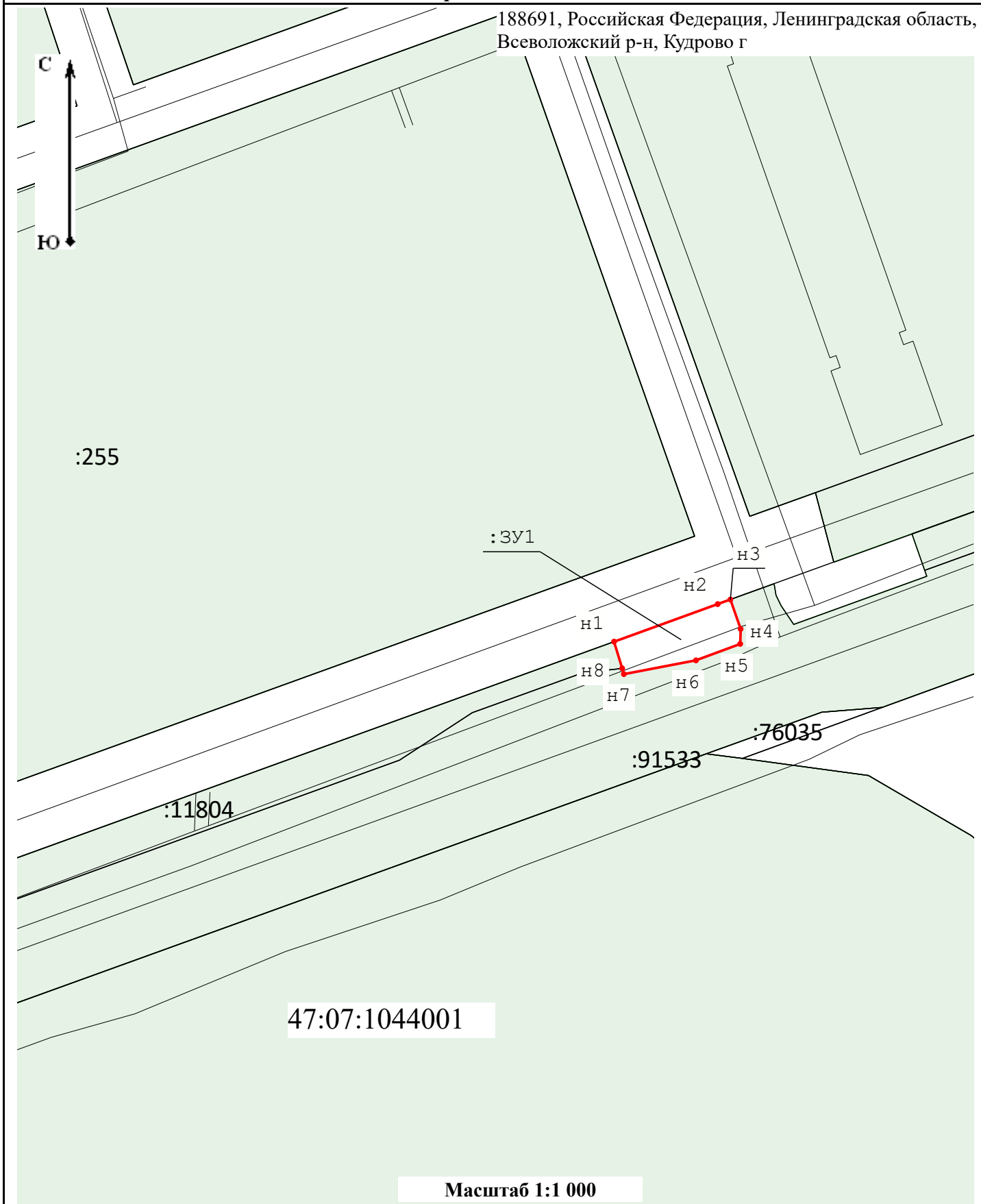
подписавших соглашение о перераспределении земельных участков)

от **03.12.2025**

№ **1037**







**Схема расположения земельного участка или земельных
участков на кадастровом плане территории**

Площадь земельного участка		619 м²
(указывается проектная площадь образуемого земельного участка, вычисленная с использованием федеральной государственной географической информационной системы, обеспечивающей функционирование национальной системы пространственных данных, которой является федеральная государственная географическая информационная система "Единая цифровая платформа "Национальная система пространственных данных" (далее - информационная система), или иных технологических и программных средств с округлением до 1 квадратного метра. Указанное значение площади земельного участка может быть уточнено при проведении кадастровых работ не более чем на десять процентов)		
Обозначение характерных точек границ	Координаты, м	
	(указываются в случае подготовки схемы расположения земельного участка с использованием информационной системы или иных технологических и программных средств. Значения координат, полученные с использованием указанных технологических и программных средств, указываются с округлением до 0,01 метра)	
	X	Y
1	2	3
н1	433 656,04	2 225 163,12
н2	433 667,14	2 225 164,49
н3	433 667,84	2 225 164,99
н4	433 667,77	2 225 166,26
н5	433 657,70	2 225 169,84
н6	433 614,95	2 225 192,91
н7	433 604,05	2 225 197,62
н8	433 599,00	2 225 184,70
н9	433 656,00	2 225 165,90
н1	433 656,04	2 225 163,12



Масштаб 1:1 000

Условные обозначения:

- | | | | |
|---|--|---|---|
|  | - Существующая часть границы, имеющиеся в ЕГРН сведения о которой достаточны для определения ее местоположения |  | - Вновь образованная часть границы, сведения о которой достаточны для определения ее местоположения |
|  | Н1 - Обозначение новой характерной точки |  | - Граница кадастрового квартала |
|  | - Граница населенного пункта |  | - Граница территориальной зоны |
| :3У1 | - Номер формируемого земельного участка | :10 | - Номер земельного участка |