

**Утверждена****Постановлением Администрации Заневского городского поселения**

(наименование документа об утверждении, включая наименования органов государственной власти или

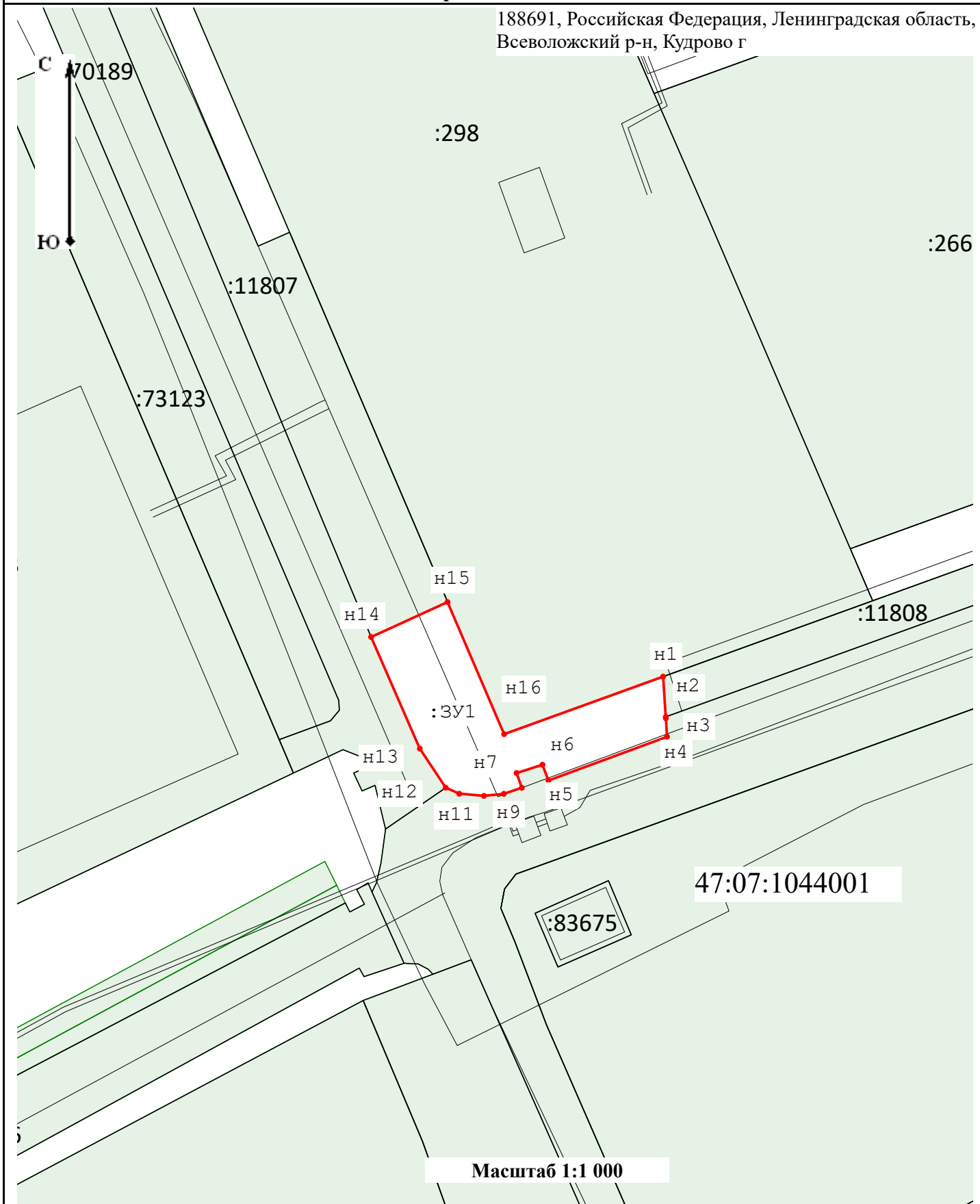
**Всеволожского муниципального района Ленинградской области**

органов местного самоуправления, принявших решение об утверждении схемы или







подписавших соглашение о перераспределении земельных участков)

от **03.12.2025**№ **1036****Схема расположения земельного участка или земельных участков на кадастровом плане территории**

<b>Площадь земельного участка</b>		<b>926 м<sup>2</sup></b>
(указывается проектная площадь образуемого земельного участка, вычисленная с использованием федеральной государственной географической информационной системы, обеспечивающей функционирование национальной системы пространственных данных, которой является федеральная государственная географическая информационная система "Единая цифровая платформа "Национальная система пространственных данных" (далее - информационная система), или иных технологических и программных средств с округлением до 1 квадратного метра. Указанное значение площади земельного участка может быть уточнено при проведении кадастровых работ не более чем на десять процентов)		
<b>Обозначение характерных точек границ</b>	<b>Координаты, м</b>	
	(указываются в случае подготовки схемы расположения земельного участка с использованием информационной системы или иных технологических и программных средств. Значения координат, полученные с использованием указанных технологических и программных средств, указываются с округлением до 0,01 метра)	
	<b>X</b>	<b>Y</b>
<b>1</b>	<b>2</b>	<b>3</b>
н1	433 484,70	2 225 315,20
н2	433 476,90	2 225 315,72
н3	433 476,64	2 225 315,74
н4	433 473,07	2 225 315,98
н5	433 464,60	2 225 292,64
н6	433 467,65	2 225 291,47
н7	433 466,03	2 225 286,35
н8	433 463,17	2 225 287,40
н9	433 462,01	2 225 283,86
н10	433 461,61	2 225 279,94
н11	433 462,02	2 225 275,09
н12	433 463,20	2 225 272,42
н13	433 470,75	2 225 267,33
н14	433 492,37	2 225 257,74
н15	433 499,13	2 225 272,79
н16	433 473,56	2 225 283,91
н1	433 484,70	2 225 315,20



**Условные обозначения:**

- |   |  |   |   |
|---|--|---|---|
|  | - Существующая часть границы, имеющиеся в ЕГРН сведения о которой достаточны для определения ее местоположения |  | - Вновь образованная часть границы, сведения о которой достаточны для определения ее местоположения |
|  | Н1 - Обозначение новой характерной точки   |  | - Граница кадастрового квартала   |
|  | - Граница населенного пункта   |  | - Граница территориальной зоны  |
| :3У1  | - Номер формируемого земельного участка  | :10   | - Номер земельного участка  |