

Утверждена**Постановлением Администрации Заневского городского поселения**

(наименование документа об утверждении, включая наименования органов государственной власти или

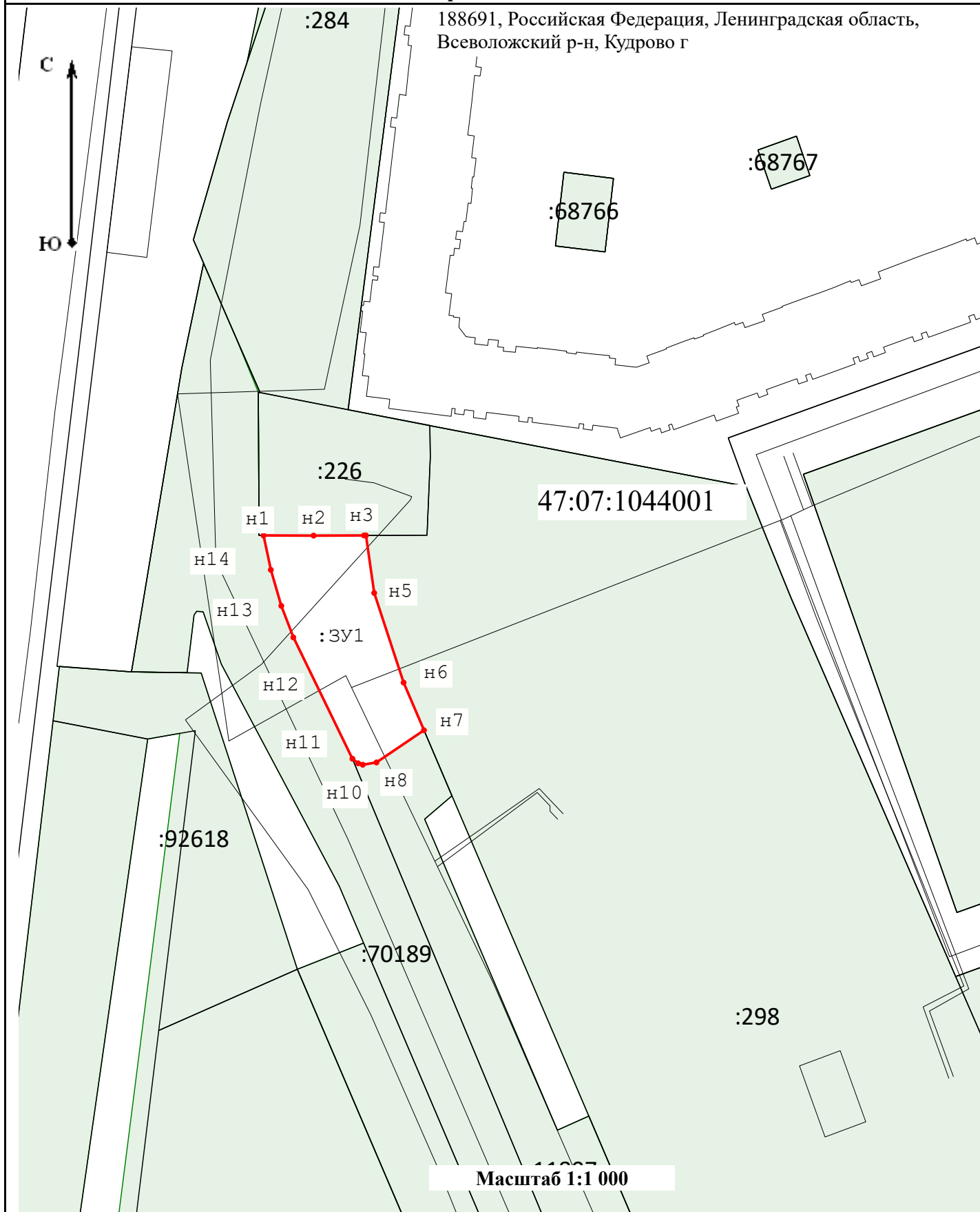
Всеволожского муниципального района Ленинградской области

органов местного самоуправления, принявших решение об утверждении схемы или







подписавших соглашение о перераспределении земельных участков)

от **03.12.2025**№ **1034****Схема расположения земельного участка или земельных участков на кадастровом плане территории**

Площадь земельного участка		755 м²
(указывается проектная площадь образуемого земельного участка, вычисленная с использованием федеральной государственной географической информационной системы, обеспечивающей функционирование национальной системы пространственных данных, которой является федеральная государственная географическая информационная система "Единая цифровая платформа "Национальная система пространственных данных" (далее - информационная система), или иных технологических и программных средств с округлением до 1 квадратного метра. Указанное значение площади земельного участка может быть уточнено при проведении кадастровых работ не более чем на десять процентов)		
Обозначение характерных точек границ	Координаты, м (указываются в случае подготовки схемы расположения земельного участка с использованием информационной системы или иных технологических и программных средств. Значения координат, полученные с использованием указанных технологических и программных средств, указываются с округлением до 0,01 метра)	
	X	Y
1	2	3
н1	433 682,44	2 225 178,08
н2	433 682,41	2 225 187,86
н3	433 682,44	2 225 197,73
н4	433 682,44	2 225 198,09
н5	433 671,38	2 225 199,71
н6	433 654,14	2 225 205,46
н7	433 644,97	2 225 209,44
н8	433 638,78	2 225 200,16
н9	433 638,34	2 225 197,47
н10	433 638,61	2 225 196,57
н11	433 639,50	2 225 195,45
н12	433 662,83	2 225 183,90
н13	433 668,90	2 225 181,55
н14	433 675,82	2 225 179,50
н1	433 682,44	2 225 178,08



Условные обозначения:

- | | | | |
|--|--|---|---|
|  | - Существующая часть границы, имеющиеся в ЕГРН сведения о которой достаточны для определения ее местоположения |  | - Вновь образованная часть границы, сведения о которой достаточны для определения ее местоположения |
|  н1 | - Обозначение новой характерной точки |  | - Граница кадастрового квартала |
|  | - Граница населенного пункта |  | - Граница территориальной зоны |
| :3У1 | - Номер формируемого земельного участка | :10 | - Номер земельного участка |