

Утверждена**Постановлением Администрации Заневского городского поселения**

(наименование документа об утверждении, включая наименования органов государственной власти или

Всеволожского муниципального района Ленинградской области

органов местного самоуправления, принявших решение об утверждении схемы или

подписавших соглашение о перераспределении земельных участков)

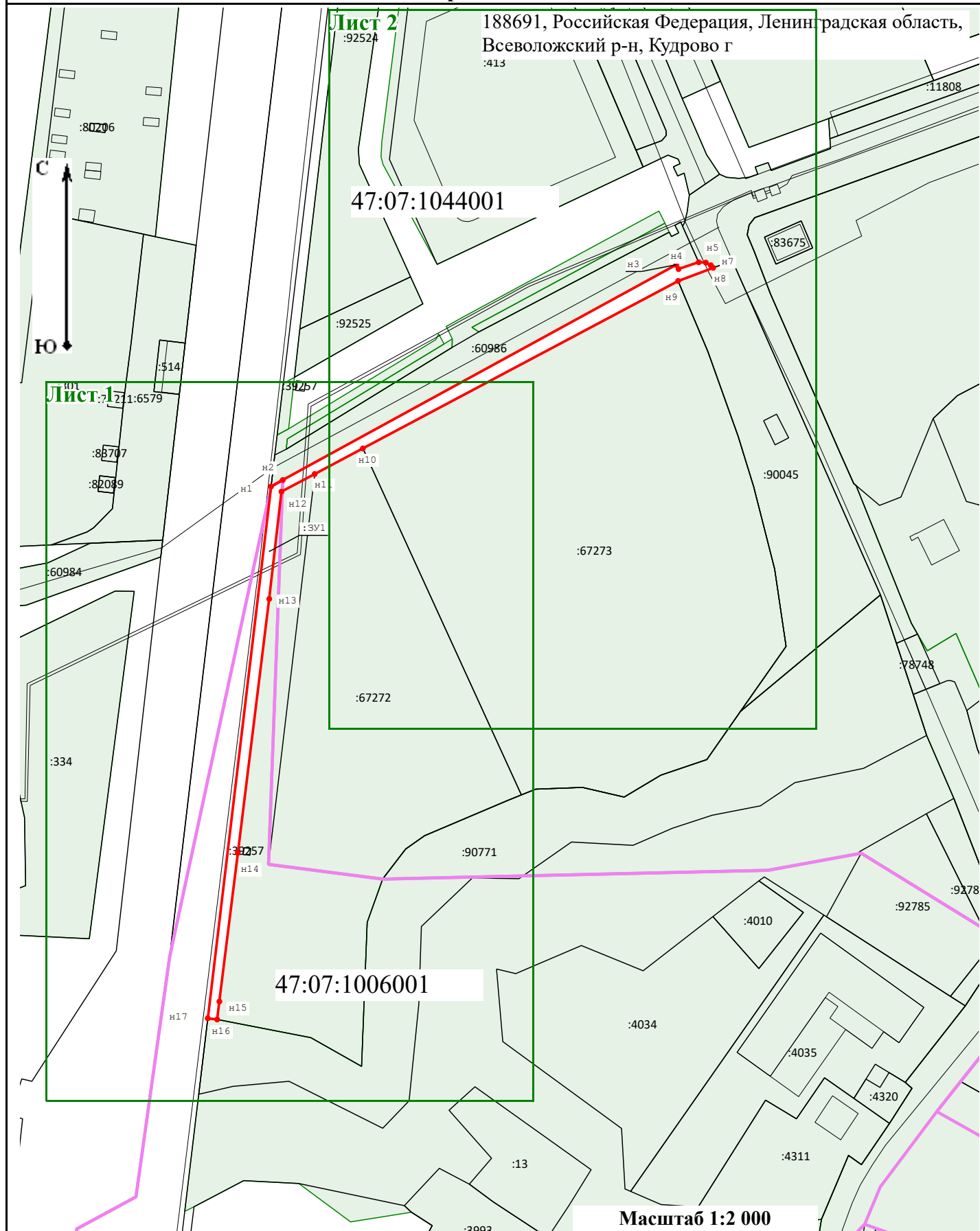
03.12.2025

от







№

1032**Схема расположения земельного участка или земельных участков на кадастровом плане территории**

Площадь земельного участка		1 767 м²
(указывается проектная площадь образуемого земельного участка, вычисленная с использованием федеральной государственной географической информационной системы, обеспечивающей функционирование национальной системы пространственных данных, которой является федеральная государственная географическая информационная система "Единая цифровая платформа "Национальная система пространственных данных" (далее - информационная система), или иных технологических и программных средств с округлением до 1 квадратного метра. Указанное значение площади земельного участка может быть уточнено при проведении кадастровых работ не более чем на десять процентов)		
Обозначение характерных точек границ	Координаты, м	
	(указываются в случае подготовки схемы расположения земельного участка с использованием информационной системы или иных технологических и программных средств. Значения координат, полученные с использованием указанных технологических и программных средств, указываются с округлением до 0,01 метра)	
	X	Y
1	2	3
н1	433 342,59	2 225 096,49
н2	433 345,11	2 225 101,10
н3	433 428,24	2 225 255,40
н4	433 426,57	2 225 256,33
н5	433 429,20	2 225 264,23
н6	433 429,05	2 225 267,04
н7	433 428,04	2 225 268,97
н8	433 427,06	2 225 269,89
н9	433 421,98	2 225 256,16
н10	433 357,31	2 225 132,51
н11	433 347,43	2 225 113,61
н12	433 340,63	2 225 100,58
н13	433 299,21	2 225 095,80
н14	433 201,13	2 225 083,47
н15	433 143,75	2 225 076,24
н16	433 136,82	2 225 075,38
н17	433 137,26	2 225 071,68
н1	433 342,59	2 225 096,49



Условные обозначения:

- | | |
|--|---|
|  - Существующая часть границы, имеющиеся в ЕГРН |  - Вновь образованная часть границы, сведения о которой достаточны для определения ее местоположения |
|  Н1 - Обозначение новой характерной точки |  - Граница кадастрового квартала |
|  - Граница населенного пункта |  - Граница территориальной зоны |
| :3У1 - Номер формируемого земельного участка | :10 - Номер земельного участка |

