

**Утверждена**

**Постановлением Администрации Заневского городского поселения**

(наименование документа об утверждении, включая наименования органов государственной власти или

**Всеволожского муниципального района Ленинградской области**

органов местного самоуправления, принявших решение об утверждении схемы или

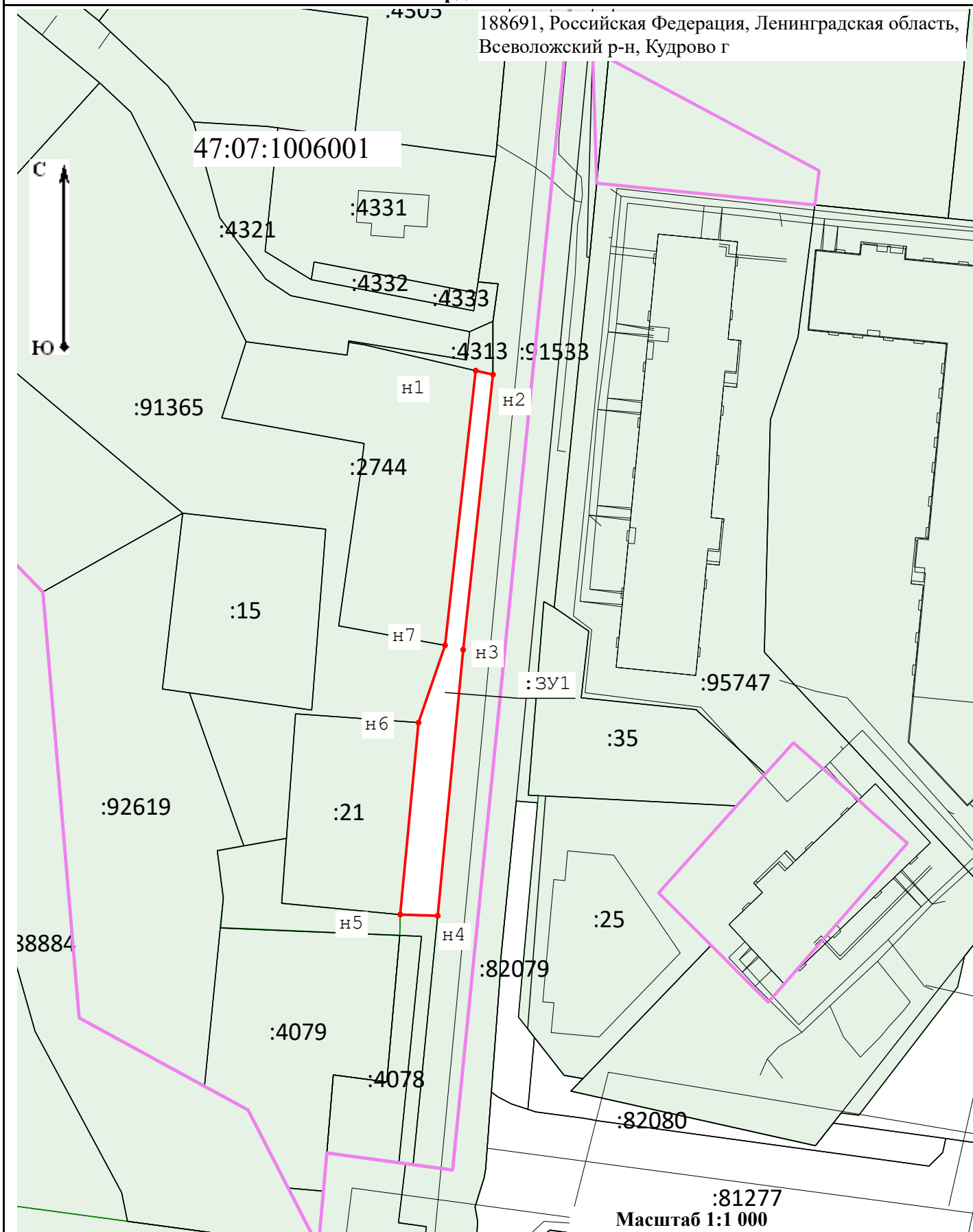
подписавших соглашение о перераспределении земельных участков)

от **03.12.2025**







№ **1031**

**Схема расположения земельного участка или земельных  
участков на кадастровом плане территории**

<b>Площадь земельного участка</b>		<b>545 м<sup>2</sup></b>
(указывается проектная площадь образуемого земельного участка, вычисленная с использованием федеральной государственной географической информационной системы, обеспечивающей функционирование национальной системы пространственных данных, которой является федеральная государственная географическая информационная система "Единая цифровая платформа "Национальная система пространственных данных" (далее - информационная система), или иных технологических и программных средств с округлением до 1 квадратного метра. Указанное значение площади земельного участка может быть уточнено при проведении кадастровых работ не более чем на десять процентов)		
<b>Обозначение характерных точек границ</b>	<b>Координаты, м</b>	
	(указываются в случае подготовки схемы расположения земельного участка с использованием информационной системы или иных технологических и программных средств. Значения координат, полученные с использованием указанных технологических и программных средств, указываются с округлением до 0,01 метра)	
	<b>X</b>	<b>Y</b>
<b>1</b>	<b>2</b>	<b>3</b>
н1	432 641,50	2 225 269,56
н2	432 640,74	2 225 272,96
н3	432 587,60	2 225 267,09
н4	432 536,23	2 225 262,10
н5	432 536,46	2 225 254,75
н6	432 573,52	2 225 258,34
н7	432 588,46	2 225 263,53
н1	432 641,50	2 225 269,56



Условные обозначения:

- |  |   |
|--|---|
|  - Существующая часть границы, имеющиеся в ЕГРН |  - Вновь образованная часть границы, сведения о которой достаточны для определения ее местоположения |
|  Н1 - Обозначение новой характерной точки       |  - Граница кадастрового квартала   |
|  - Граница населенного пункта                   |  - Граница территориальной зоны  |
| :3У1 - Номер формируемого земельного участка   | :10 - Номер земельного участка  |