

Утверждена**Постановлением Администрации Заневского городского поселения**

(наименование документа об утверждении, включая наименования органов государственной власти или

Всеволожского муниципального района Ленинградской области

органов местного самоуправления, принявших решение об утверждении схемы или

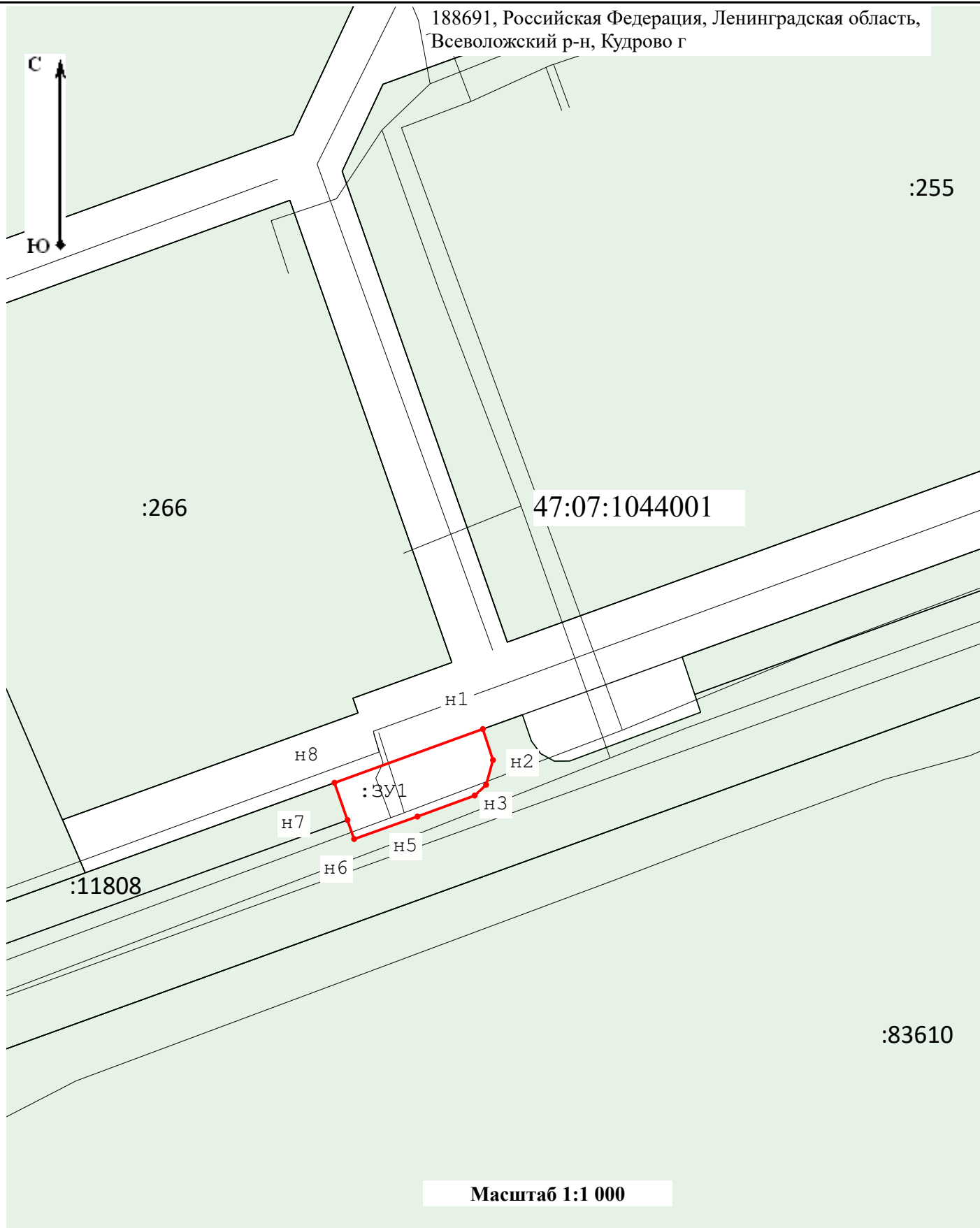
подписавших соглашение о перераспределении земельных участков)

от **03.12.2025** № **1030****Схема расположения земельного участка или земельных участков на кадастровом плане территории**







| Площадь земельного участка 333 м² (указывается проектная площадь образуемого земельного участка, вычисленная с использованием федеральной государственной географической информационной системы, обеспечивающей функционирование национальной системы пространственных данных, которой является федеральная государственная географическая информационная система "Единая цифровая платформа "Национальная система пространственных данных" (далее - информационная система), или иных технологических и программных средств с округлением до 1 квадратного метра. Указанное значение площади земельного участка может быть уточнено при проведении кадастровых работ не более чем на десять процентов) | | | | | | | | | | | | | | | | | | | | | | |
|---|--|----------|----------|----------|----------|----|------------|----|------------|----|------------|----|------------|----|------------|----|------------|----|------------|----|------------|----|
| Обозначение характерных точек границ | Координаты, м (указываются в случае подготовки схемы расположения земельного участка с использованием информационной системы или иных технологических и программных средств. Значения координат, полученные с использованием указанных технологических и программных средств, указываются с округлением до 0,01 метра) | | | | | | | | | | | | | | | | | | | | | |
| | <table><tr><th>X</th><th>Y</th></tr><tr><th>1</th><th>2</th></tr><tr><td>н1</td><td>433 526,65</td></tr><tr><td>н2</td><td>433 520,78</td></tr><tr><td>н3</td><td>433 516,08</td></tr><tr><td>н4</td><td>433 514,05</td></tr><tr><td>н5</td><td>433 510,05</td></tr><tr><td>н6</td><td>433 505,80</td></tr><tr><td>н7</td><td>433 509,40</td></tr><tr><td>н8</td><td>433 516,47</td></tr><tr><td>н1</td><td>433 526,65</td></tr></table> | X | Y | 1 | 2 | н1 | 433 526,65 | н2 | 433 520,78 | н3 | 433 516,08 | н4 | 433 514,05 | н5 | 433 510,05 | н6 | 433 505,80 | н7 | 433 509,40 | н8 | 433 516,47 | н1 |
| X | Y | | | | | | | | | | | | | | | | | | | | | |
| 1 | 2 | | | | | | | | | | | | | | | | | | | | | |
| н1 | 433 526,65 | | | | | | | | | | | | | | | | | | | | | |
| н2 | 433 520,78 | | | | | | | | | | | | | | | | | | | | | |
| н3 | 433 516,08 | | | | | | | | | | | | | | | | | | | | | |
| н4 | 433 514,05 | | | | | | | | | | | | | | | | | | | | | |
| н5 | 433 510,05 | | | | | | | | | | | | | | | | | | | | | |
| н6 | 433 505,80 | | | | | | | | | | | | | | | | | | | | | |
| н7 | 433 509,40 | | | | | | | | | | | | | | | | | | | | | |
| н8 | 433 516,47 | | | | | | | | | | | | | | | | | | | | | |
| н1 | 433 526,65 | | | | | | | | | | | | | | | | | | | | | |

Система координат: МСК 47 зона 2

188691, Российская Федерация, Ленинградская область,
Всеволожский р-н, Кудрово г



Условные обозначения:

- | | | | |
|---|--|---|---|
|  | - Существующая часть границы, имеющиеся в ЕГРН сведения о которой достаточны для определения ее местоположения |  | - Вновь образованная часть границы, сведения о которой достаточны для определения ее местоположения |
|  | н1 - Обозначение новой характерной точки |  | - Граница кадастрового квартала |
|  | - Граница населенного пункта |  | - Граница территориальной зоны |
| :3У1 | - Номер формируемого земельного участка | :10 | - Номер земельного участка |