

Утверждена**Постановлением Администрации Заневского городского поселения**

(наименование документа об утверждении, включая наименования органов государственной власти или

Всеволожского муниципального района Ленинградской области

органов местного самоуправления, принявших решение об утверждении схемы или

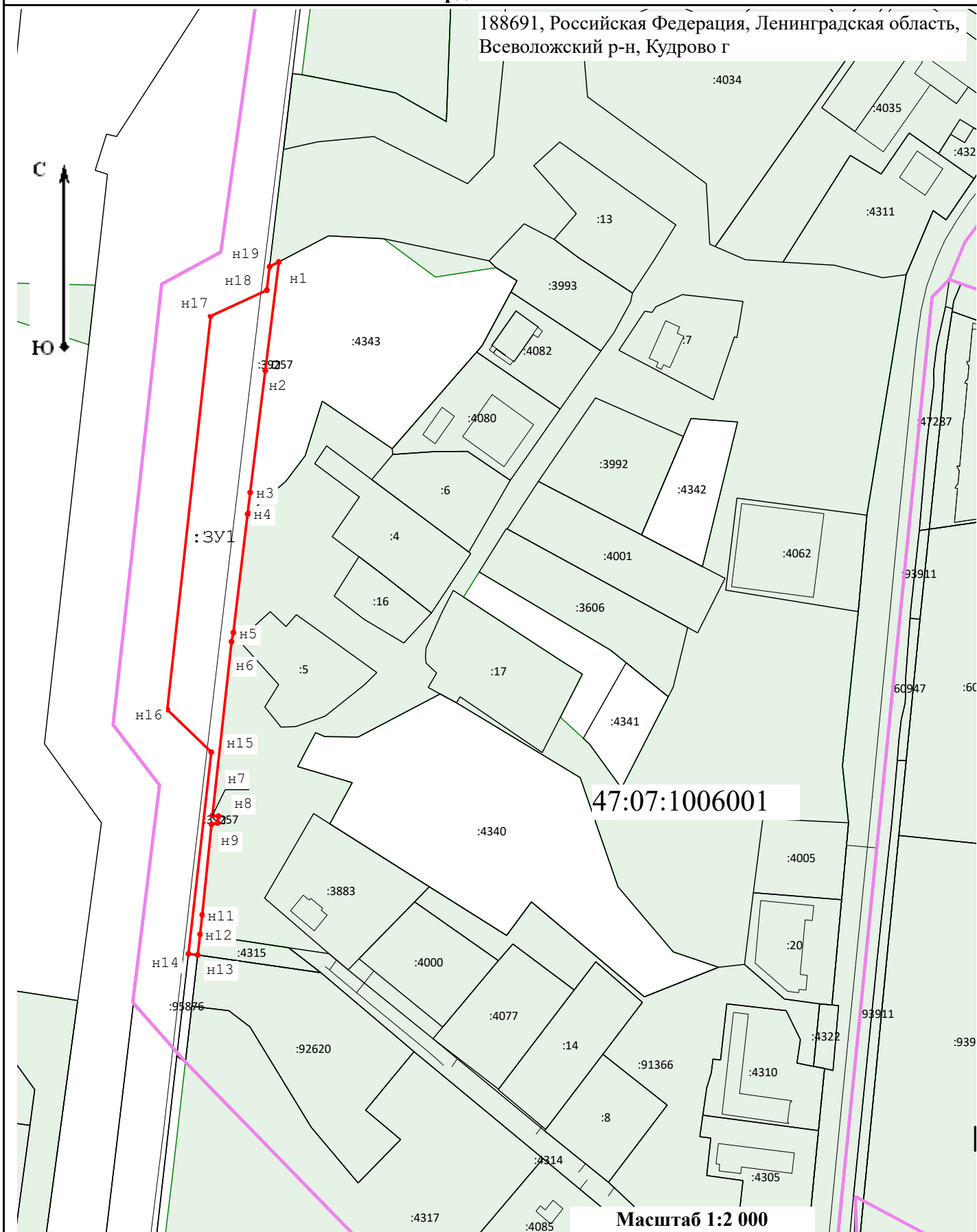
подписавших соглашение о перераспределении земельных участков)

от **03.12.2025**№ **1029****Схема расположения земельного участка или земельных участков на кадастровом плане территории**







Площадь земельного участка		4 167 м²
(указывается проектная площадь образуемого земельного участка, вычисленная с использованием федеральной государственной географической информационной системы, обеспечивающей функционирование национальной системы пространственных данных, которой является федеральная государственная географическая информационная система "Единая цифровая платформа "Национальная система пространственных данных" (далее - информационная система), или иных технологических и программных средств с округлением до 1 квадратного метра. Указанное значение площади земельного участка может быть уточнено при проведении кадастровых работ не более чем на десять процентов)		
Обозначение характерных точек границ	Координаты, м	
	(указываются в случае подготовки схемы расположения земельного участка с использованием информационной системы или иных технологических и программных средств. Значения координат, полученные с использованием указанных технологических и программных средств, указываются с округлением до 0,01 метра)	
	X	Y
1	2	3
н1	433 064,50	2 225 066,27
н2	433 022,54	2 225 060,99
н3	432 975,46	2 225 055,07
н4	432 967,12	2 225 054,05
н5	432 921,31	2 225 048,45
н6	432 917,84	2 225 047,73
н7	432 850,64	2 225 040,23
н8	432 850,40	2 225 042,60
н9	432 847,78	2 225 042,30
н10	432 847,31	2 225 039,88
н11	432 812,34	2 225 036,26
н12	432 804,78	2 225 035,40
н13	432 796,83	2 225 034,46
н14	432 797,25	2 225 030,83
н15	432 875,16	2 225 039,77
н16	432 891,62	2 225 022,54
н17	433 043,63	2 225 039,54
н18	433 053,61	2 225 061,58
н19	433 062,70	2 225 062,68
н1	433 064,50	2 225 066,27

Система координат: МСК 47 зона 2

188691, Российская Федерация, Ленинградская область,
Всеголовский р-н, Кудрово г



Условные обозначения:

- | | | | |
|----------------------------------------------------------------------------------------|------------------------------------------------|--------------------------------------------------------------------------------------|-----------------------------------------------------------------------------------------------------|
|  | - Существующая часть границы, имеющиеся в ЕГРН |  | - Вновь образованная часть границы, сведения о которой достаточны для определения ее местоположения |
|  Н1 | - Обозначение новой характерной точки |  | - Граница кадастрового квартала |
|  | - Граница населенного пункта |  | - Граница территориальной зоны |
| :ЗУ1 | - Номер формируемого земельного участка | :10 | - Номер земельного участка |