

Утверждена**Постановлением Администрации Заневского городского поселения**

(наименование документа об утверждении, включая наименования органов государственной власти или

Всеволожского муниципального района Ленинградской области

органов местного самоуправления, принявших решение об утверждении схемы или

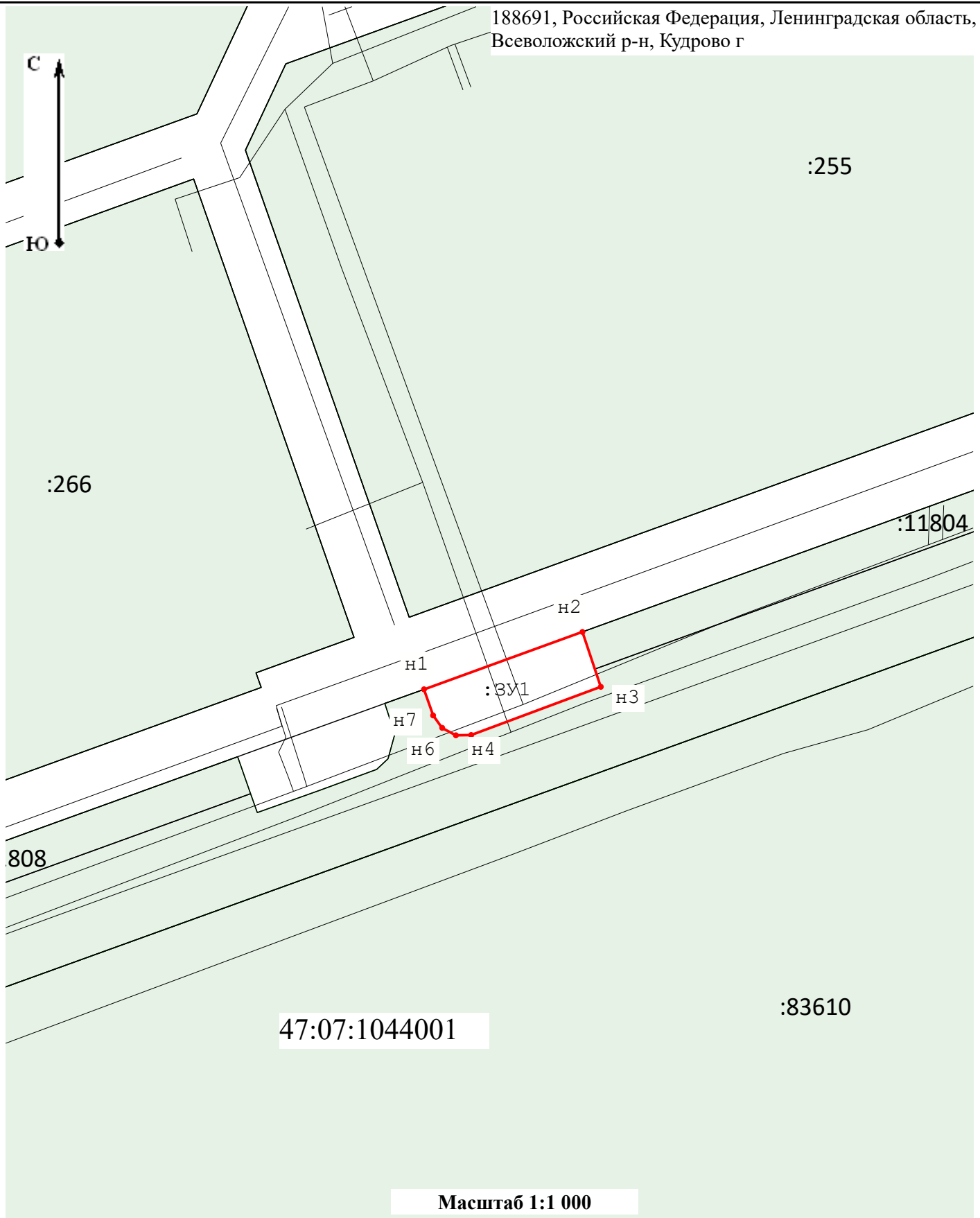
подписавших соглашение о перераспределении земельных участков)

от **03.12.2025**№ **1022****Схема расположения земельного участка или земельных участков на кадастровом плане территории**

Площадь земельного участка 356 м² (указывается проектная площадь образуемого земельного участка, вычисленная с использованием федеральной государственной географической информационной системы, обеспечивающей функционирование национальной системы пространственных данных, которой является федеральная государственная географическая информационная система "Единая цифровая платформа "Национальная система пространственных данных" (далее - информационная система), или иных технологических и программных средств с округлением до 1 квадратного метра. Указанное значение площади земельного участка может быть уточнено при проведении кадастровых работ не более чем на десять процентов)																				
Обозначение характерных точек границ	Координаты, м (указываются в случае подготовки схемы расположения земельного участка с использованием информационной системы или иных технологических и программных средств. Значения координат, полученные с использованием указанных технологических и программных средств, указываются с округлением до 0,01 метра)																			
	<table><tr><th>X</th><th>Y</th></tr><tr><th>1</th><th>2</th></tr><tr><td>н1</td><td>433 529,35</td></tr><tr><td>н2</td><td>433 540,32</td></tr><tr><td>н3</td><td>433 529,83</td></tr><tr><td>н4</td><td>433 520,61</td></tr><tr><td>н5</td><td>433 520,56</td></tr><tr><td>н6</td><td>433 521,98</td></tr><tr><td>н7</td><td>433 524,36</td></tr><tr><td>н1</td><td>433 529,35</td></tr></table>	X	Y	1	2	н1	433 529,35	н2	433 540,32	н3	433 529,83	н4	433 520,61	н5	433 520,56	н6	433 521,98	н7	433 524,36	н1
X	Y																			
1	2																			
н1	433 529,35																			
н2	433 540,32																			
н3	433 529,83																			
н4	433 520,61																			
н5	433 520,56																			
н6	433 521,98																			
н7	433 524,36																			
н1	433 529,35																			







Система координат: МСК 47 зона 2

188691, Российская Федерация, Ленинградская область,
Всеволожский р-н, Кудрово г



Масштаб 1:1 000

Условные обозначения:

- | | | | |
|--|--|---|---|
|  | - Существующая часть границы, имеющиеся в ЕГРН сведения о которой достаточны для определения ее местоположения |  | - Вновь образованная часть границы, сведения о которой достаточны для определения ее местоположения |
|  Н1 | - Обозначение новой характерной точки |  | - Граница кадастрового квартала |
|  | - Граница населенного пункта |  | - Граница территориальной зоны |
| :ЗУ1 | - Номер формируемого земельного участка | :10 | - Номер земельного участка |