



АДМИНИСТРАЦИЯ
ЗАНЕВСКОГО ГОРОДСКОГО ПОСЕЛЕНИЯ
Всеволожского муниципального района Ленинградской области

ПОСТАНОВЛЕНИЕ

02.04.2024

№ 295

д. Заневка

Об установлении публичного сервитута в отношении части земельного участка с кадастровым номером 47:07:0000000:90492, для обеспечения прохода или проезда неограниченного круга лиц

В соответствии с ч. 2, пп. 1 ч. 4 ст. 23 Земельного кодекса Российской Федерации, Федеральным законом от 06.10.2003 № 131-ФЗ «Об общих принципах организации местного самоуправления в Российской Федерации», Уставом Заневского городского поселения Всеволожского муниципального района Ленинградской области, согласно графического описания местоположения границ публичного сервитута (приложение к постановлению), администрация Заневского городского поселения Всеволожского муниципального района Ленинградской области

ПОСТАНОВЛЯЕТ:

1. Установить публичный сервитут общей площадью 2078 кв.м в границах земельного участка с кадастровым номером 47:07:0000000:90492, имеющего местоположение: Ленинградская область, Всеволожский район, земли АЗОТ «Выборгское», категория земель – земли сельскохозяйственного назначения, вид разрешенного использования – для сельскохозяйственного использования, в целях обеспечения нужд местного населения без изъятия земельных участков: для обеспечения прохода или проезда неограниченного круга лиц.
2. Утвердить границы публичного сервитута согласно приложению к настоящему постановлению.
3. Установить срок публичного сервитута для прохода или проезда – бессрочный.
4. Сектору землепользования и природопользования администрации Заневского городского поселения Всеволожского муниципального района Ленинградской области в течение пяти рабочих дней со дня принятия настоящего постановления:
 - 4.1. Направить копию настоящего постановления собственнику земельного участка с кадастровым номером 47:07:0000000:90492.

4.2. Направить копию настоящего постановления в Управление Федеральной службы государственной регистрации, кадастра и картографии по Ленинградской области для внесения в Единый государственный реестр недвижимости сведений о публичном сервитуте.

5. Публичный сервитут считается установленным со дня внесения сведений о нем в Единый государственный реестр недвижимости.

6. Опубликовать настоящее постановление в газете «Заневский вестник» и разместить на официальном сайте Заневского городского поселения Всеволожского муниципального района Ленинградской области <http://www.zanevkaorg.ru>.

7. Настоящее постановление вступает в силу после его подписания.

8. Контроль над исполнением настоящего постановления возложить на заместителя главы администрации по архитектуре, земельным и имущественным вопросам Егиазаряна Г.В.

Временно исполняющий обязанности
главы администрации

И.А. Бенера

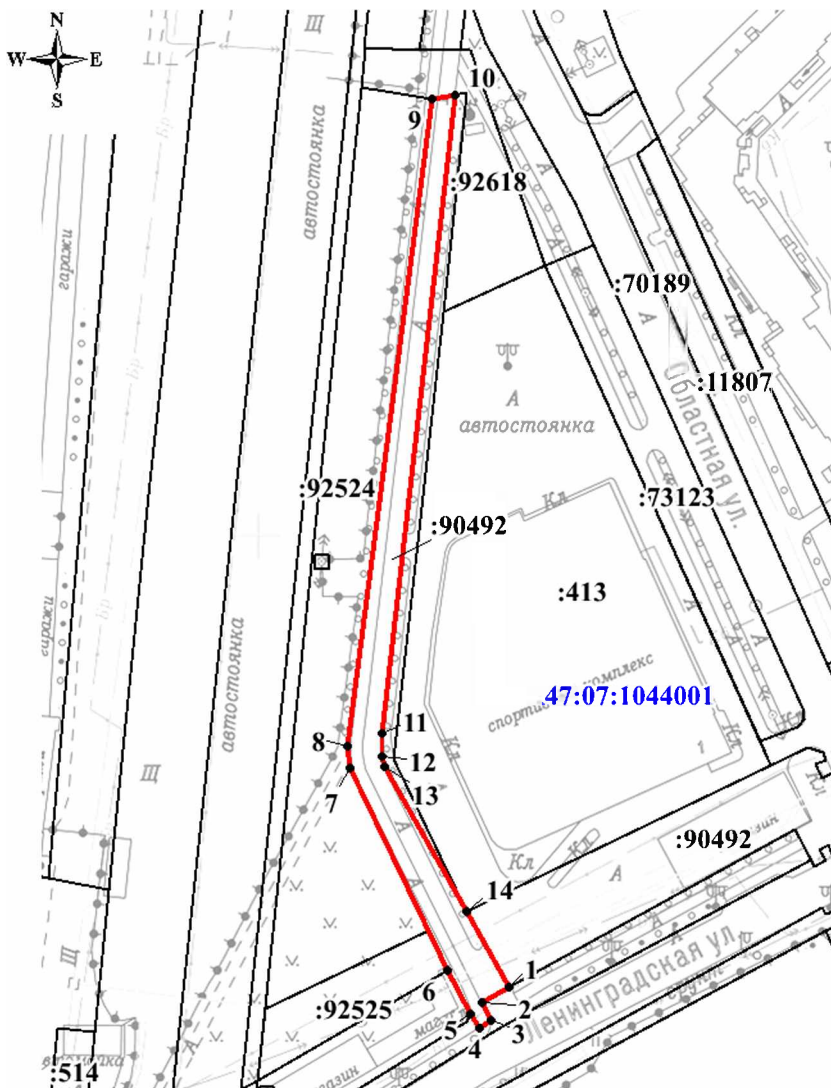
Схема расположения границ публичного сервитута

Наименование объекта: Публичный сервитут для обеспечения прохода и проезда неограниченного круга лиц
 Местоположение: Российская Федерация, Ленинградская область, Всеволожский муниципальный район, Запевское городское поселение, г.Кудрово.
 В границах земельного участка с кадастровым номером: 47:07:0000000:90492 (2078 кв. м)

Система координат МСК 47 зона 2
 Общая площадь публичного сервитута: 2078 кв.м





Каталог координат

Номер	X	Y
1	433 408,34	2 225 172,30
2	433 404,46	2 225 165,24
3	433 399,62	2 225 167,56
4	433 397,66	2 225 164,35
5	433 401,55	2 225 162,25
6	433 413,16	2 225 156,10
7	433 467,01	2 225 131,18
8	433 472,82	2 225 130,73
9	433 643,28	2 225 155,44
10	433 644,37	2 225 161,69
11	433 475,89	2 225 139,97
12	433 469,94	2 225 139,63
13	433 466,99	2 225 140,39
14	433 428,40	2 225 161,68
1	433 408,34	2 225 172,30



Масштаб 1:2000

Условные обозначения:

-  :90492 - граница и кадастровый номер земельного участка, в отношении которого устанавливается публичный сервитут
-  - проектные границы публичного сервитута
-  1 - обозначение характерных точек границ публичного сервитута
-  47:07:1044001 - граница и номер кадастрового квартала