



АДМИНИСТРАЦИЯ
ЗАНЕВСКОГО ГОРОДСКОГО ПОСЕЛЕНИЯ
Всеволожского муниципального района Ленинградской области

ПОСТАНОВЛЕНИЕ

29.03.2024

№ 287

д. Заневка

**Об утверждении схемы расположения земельного участка на
кадастровом плане территории в связи с уточнением границ и площади
земельного участка с кадастровым номером 47:07:0000000:96484**

В соответствии с Федеральным законом от 06.10.2003 № 131-ФЗ «Об общих принципах организации местного самоуправления в Российской Федерации», Федеральным законом от 13.07.2015 № 218-ФЗ «О государственной регистрации недвижимости», Федеральным законом от 24.07.2007 № 221-ФЗ «О кадастровой деятельности», Уставом Заневского городского поселения Всеволожского муниципального района Ленинградской области, администрация Заневского городского поселения Всеволожского муниципального района Ленинградской области

ПОСТАНОВЛЯЕТ:

1. Утвердить схему расположения земельного участка на кадастровом плане территории (приложение к постановлению) в связи с уточнением границ и площади земельного участка с кадастровым номером 47:07:0000000:96484, имеющего местоположение: Российская Федерация, Ленинградская область, Всеволожский муниципальный район, Заневское городское поселение, п. ст. Мяглово, в отношении которого зарегистрировано право постоянного (бессрочного) пользования администрации муниципального образования Заневского городского поселения Всеволожского муниципального района Ленинградской области.

2. Настоящее постановление вступает в силу со дня его подписания.

3. Опубликовать настоящее постановление в газете «Заневский вестник» и разместить на официальном сайте Заневского городского поселения Всеволожского муниципального района Ленинградской области <http://www.zanevkaorg.ru>.

4. Контроль над исполнением настоящего постановления возложить на заместителя главы администрации Заневского городского поселения по архитектуре, земельным и имущественным вопросам Егиазаряна Г.В.

Временно исполняющий обязанности
главы администрации

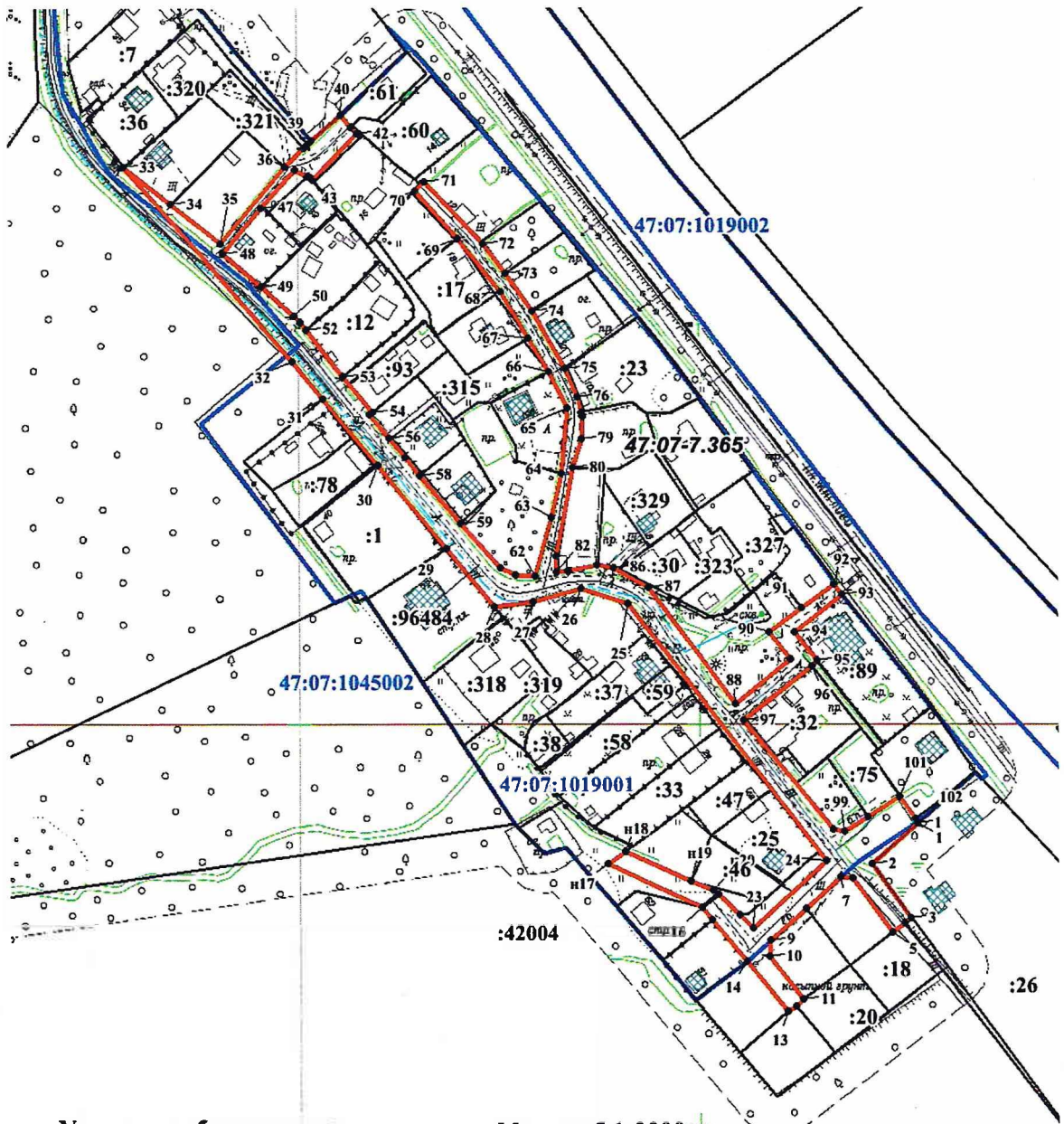
И.А. Бенера

Утверждена
 постановлением администрации
 Заневского городского поселения
 Всеволожского муниципального
 района Ленинградской области
 от 29.03.2024 № 287

Схема расположения земельного участка или земельных участков
 на кадастровом плане территории







Кадастровый номер земельного участка		47:07:0000000:96484	
Площадь земельного участка		12356 м ²	
Обозначение характерных точек границы	Координаты, м, МСК-47 зона 2		
	X	Y	
1	431591.19	2231189.66	
2	431571.08	2231166.11	
3	431543.93	2231185.54	
4	431541.68	2231182.40	
5	431537.12	2231176.07	
6	431564.15	2231156.78	
7	431564.70	2231150.52	
8	431549.55	2231133.10	
9	431533.89	2231115.09	
10	431525.46	2231114.17	
11	431503.82	2231131.01	
12	431500.81	2231127.00	
13	431497.86	2231122.95	
14	431523.45	2231103.06	
15	431544.55	2231086.07	
16	431550.52	2231081.27	
н17	431573.27	2231034.39	
н18	431579.31	2231043.26	
н19	431563.84	2231075.50	
н20	431559.36	2231087.01	
21	431557.28	2231089.14	
22	431546.72	2231099.96	
23	431540.09	2231106.30	
24	431573.31	2231143.63	
25	431703.26	2231046.82	
26	431711.21	2231023.34	
27	431704.86	2230999.35	
28	431702.77	2230979.94	
29	431732.05	2230956.68	
30	431774.39	2230922.87	
31	431807.69	2230896.18	
32	431826.55	2230881.04	
33	431924.86	2230798.33	
34	431905.71	2230821.54	
35	431885.98	2230846.08	
36	431924.06	2230879.33	
37	431932.93	2230888.92	
38	431934.94	2230891.10	
39	431936.42	2230892.70	
40	431949.01	2230907.80	
41	431943.04	2230912.68	
42	431939.63	2230915.45	
43	431917.13	2230892.83	
44	431919.40	2230890.93	
45	431918.76	2230890.22	

46	431922.26	2230884.45
47	431903.28	2230867.08
48	431880.51	2230847.35
49	431863.90	2230866.19
50	431849.00	2230882.21
51	431846.24	2230885.24
52	431842.41	2230888.34
53	431818.57	2230906.56
54	431800.71	2230921.02
55	431799.46	2230919.46
56	431787.96	2230928.67
57	431777.97	2230936.67
58	431769.03	2230943.89
59	431744.66	2230963.57
60	431722.01	2230983.16
61	431718.40	2230991.09
62	431717.46	2231000.39
63	431746.91	2231008.97
64	431768.89	2231014.38
65	431801.20	2231018.08
66	431819.60	2231009.20
67	431836.60	2230999.23
68	431859.57	2230985.59
69	431886.83	2230964.61
70	431910.82	2230944.39
71	431915.28	2230949.10
72	431883.70	2230977.42
73	431868.71	2230988.39
74	431849.78	2231001.49
75	431821.34	2231017.38
76	431807.02	2231023.13
77	431799.09	2231025.31
78	431797.39	2231025.55
79	431785.93	2231024.99
80	431771.57	2231020.39
81	431727.47	2231011.15
82	431719.27	2231011.35
83	431719.72	2231017.14
84	431720.18	2231017.11
85	431722.55	2231031.70
86	431721.12	2231039.59
87	431711.21	2231056.79
88	431652.18	2231099.34
89	431674.28	2231127.32
90	431688.14	2231116.88
91	431699.95	2231132.88
92	431711.59	2231149.34
93	431706.26	2231153.63
94	431687.90	2231129.59
95	431673.29	2231140.58
96	431670.49	2231137.52
97	431643.74	2231103.25
98	431588.81	2231147.44
99	431587.64	2231152.80
100	431594.79	2231164.51
101	431604.68	2231180.74
102	431593.25	2231188.31
1	431591.19	2231189.66



Условные обозначения:

Масштаб 1:3000

-  - граница земельного участка, установленная при проведении кадастровых работ
-  **47:07:1019001** - номер и граница кадастрового квартала
-  - граница земельного участка, сведения о которой содержатся в ЕГРН
-  **:25** - обозначение земельного участка, сведения о котором содержатся в ЕГРН
-  **47:07-7.365** - реестровый номер территориальной зоны
-  - граница зоны с особыми условиями использования территории