





Условные обозначения

Обозначение	Наименование
	Граница территории, в отношении которой осуществляется подготовка проекта планировки территории
	Устанавливаемые красные линии
	Отменяемые красные линии
	Номера характерных точек красных линий



Составлено
Изд. № подл.
Лист № подл.
Взам. инв. №

ДПТ - 050/22-47-Р1				
Проект планировки и проект межевания территории участков с кадастровыми номерами 47.01.104.4001.134.3, 47.01.104.4001.221, 47.01.104.4001.102, расположенных по адресу: Ленинградская область, Всеволожский муниципальный район, Заневское городское поселение				
Изм.	Кол.уч.	Лист	№ док	Подпись
Рук. проекта	Семенов	12.23		
ГАП	Клещин	12.23		
Архитектор	Запорожцев	12.23		
Архитектор	Букрейба	12.23		
И.контр.	Шуцкая	12.23		
Основная часть проекта планировки территории			Страница	Лист
Чертеж планировки территории, отображающий красные линии 1:10000			ДПТ	1
			Листов	3
ООО "ГрадстройПроект" Санкт-Петербург				