

Схема расположения границ публичного сервитута

Наименование объекта: Публичный сервитут для обеспечения прохода и проезда неограниченного круга лиц
Местоположение: Российская Федерация, Ленинградская область, Всеволожский муниципальный район,
Запевское городское поселение, г. Кудрово.
В границах земельного участка с кадастровым номером: 47:07:1044001:54368 (4432 кв.м)

Система координат МСК 47 зона 2
Общая площадь публичного сервитута: 4432 кв.м







Каталог координат

Номер	X	Y
1	433 728,83	2 226 089,59
2	433 741,03	2 226 124,22
3	433 635,27	2 226 160,77
4	433 611,35	2 226 171,37
5	433 604,98	2 226 142,83
6	433 604,55	2 226 141,36
7	433 661,79	2 226 116,48
8	433 723,52	2 226 094,14
1	433 728,83	2 226 089,59



Условные обозначения:

Масштаб 1:2000

-  :54368 - граница и кадастровый номер земельного участка, в отношении которого устанавливается публичный сервитут
-  - проектные границы публичного сервитута
-  1 - обозначение характерных точек границ публичного сервитута
-  47:07:1044001 - номер кадастрового квартала