



АДМИНИСТРАЦИЯ  
ЗАНЕВСКОГО ГОРОДСКОГО ПОСЕЛЕНИЯ  
Всеволожского муниципального района Ленинградской области

**ПОСТАНОВЛЕНИЕ**

14.10.2023

№ 911

д. Заневка

**О внесении изменений в постановление администрации  
муниципального образования «Заневское городское поселение»  
Всеволожского муниципального района Ленинградской области от  
27.08.2020 № 435 «Об утверждении схемы размещения нестационарных  
торговых объектов на территории МО «Заневское городское поселение»**

В соответствии с частью 1 статьи 39.36 Земельного кодекса Российской Федерации, Федеральными законами от 28.12.2009 № 381-ФЗ «Об основах регулирования торговой деятельности в Российской Федерации», от 06.10.2003 № 131-ФЗ «Об общих принципах организации местного самоуправления в Российской Федерации», приказом комитета по развитию малого, среднего бизнеса и потребительского рынка Ленинградской области от 12.03.2019 № 4 «О порядке разработки и утверждения схем размещения нестационарных торговых объектов на территории муниципальных образований Ленинградской области», уставом Заневского городского поселения Всеволожского муниципального района Ленинградской области, в целях упорядочения размещения нестационарных торговых объектов на территории муниципального образования, администрация Заневского городского поселения Всеволожского муниципального района Ленинградской области

**ПОСТАНОВЛЯЕТ:**

1. Внести изменения в схему размещения нестационарных торговых объектов на территории муниципального образования «Заневское городское поселение» Всеволожского муниципального района Ленинградской области, изложив ее в новой редакции, согласно приложениям № 1 (графическая часть схемы), № 2 (текстовая часть схемы).

2. Признать утратившим силу постановление администрации муниципального образования «Заневское городское поселение» Всеволожского муниципального района Ленинградской области от 11.08.2022 № 495 « О внесении изменений в постановление администрации муниципального образования «Заневское городское поселение»

Всеволожского муниципального района Ленинградской области от 27.08.2020 № 435 «Об утверждении схемы размещения нестационарных торговых объектов на территории МО «Заневское городское поселение».

3. МКУ «ЦОУ»:

3.1 Копию настоящего постановления направить в комитет по развитию малого, среднего бизнеса и потребительского рынка Ленинградской области в течение семи рабочих дней со дня утверждения для размещения на официальном сайте Комитета в информационно-телекоммуникационной сети «Интернет».

3.2 Обеспечить ведение реестра юридических лиц и индивидуальных предпринимателей, осуществляющих деятельность в объектах, которые включены в схему размещения нестационарных торговых объектов на территории поселения.

4. Настоящее постановление подлежит официальному опубликованию в газете «Заневский вестник» и размещению на официальном сайте администрации Заневского городского поселения Всеволожского муниципального района Ленинградской области [www.zanevkaorg.ru](http://www.zanevkaorg.ru)

5. Настоящее постановление вступает в силу после его официального опубликования в газете «Заневский вестник».

6. Контроль за исполнением настоящего постановления возложить на заместителя главы администрации по архитектуре, земельным и имущественным вопросам Егиазаряна Г.В.

Глава администрации



А.В. Гердий



№ 2  
(д. Янино – 2)

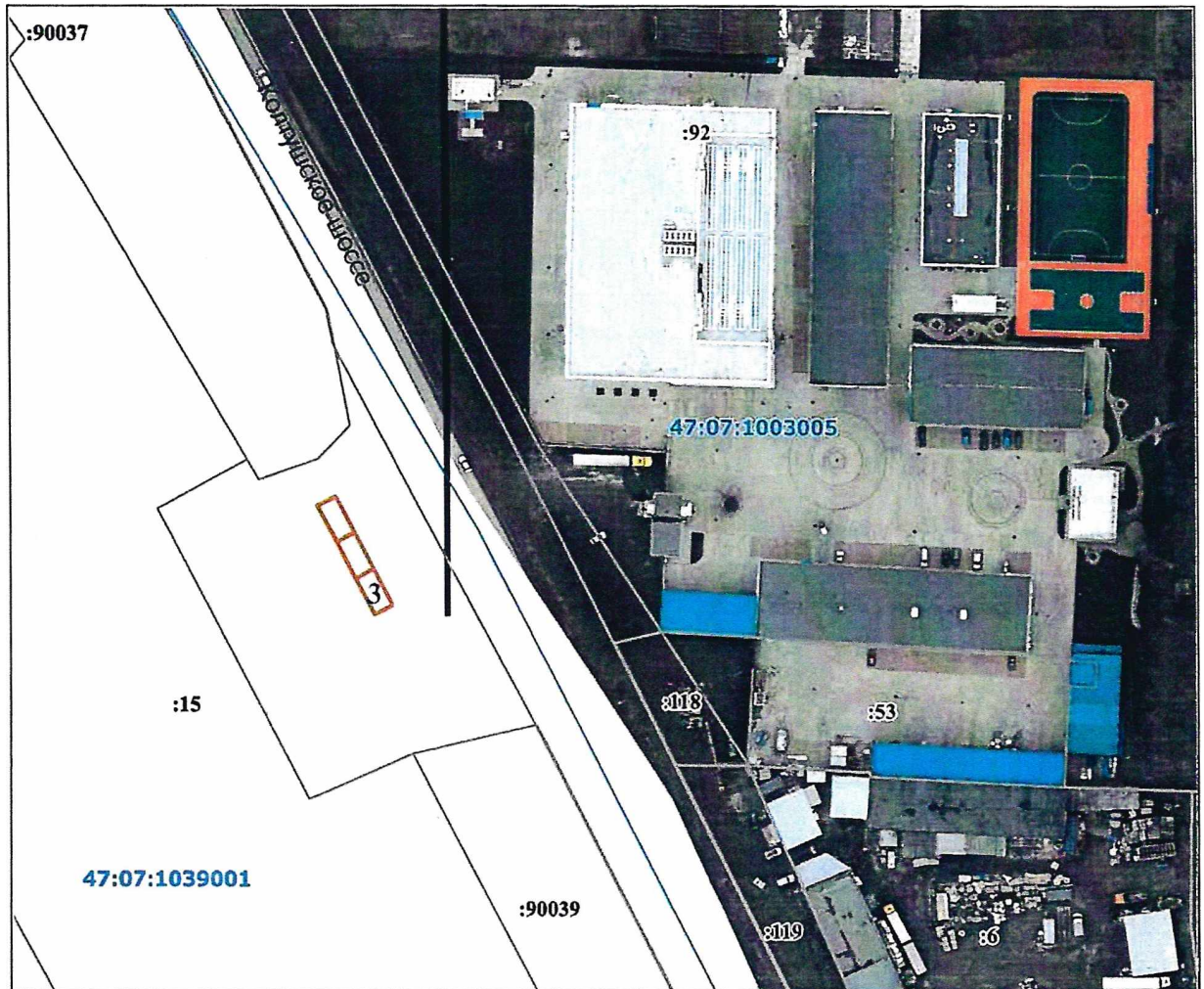


Масштаб 1 : 1500

Условные обозначения:



- граница земельного участка, выделенного под размещение НТО
- граница кадастрового квартала
- 47:07:0000000 - номер и граница кадастрового квартала
- :17 - обозначение земельного участка, сведения о котором содержатся в ЕГРН
- 1 - идентификационный номер НТО

**№ 3**  
**(в районе д. Суоранда)**

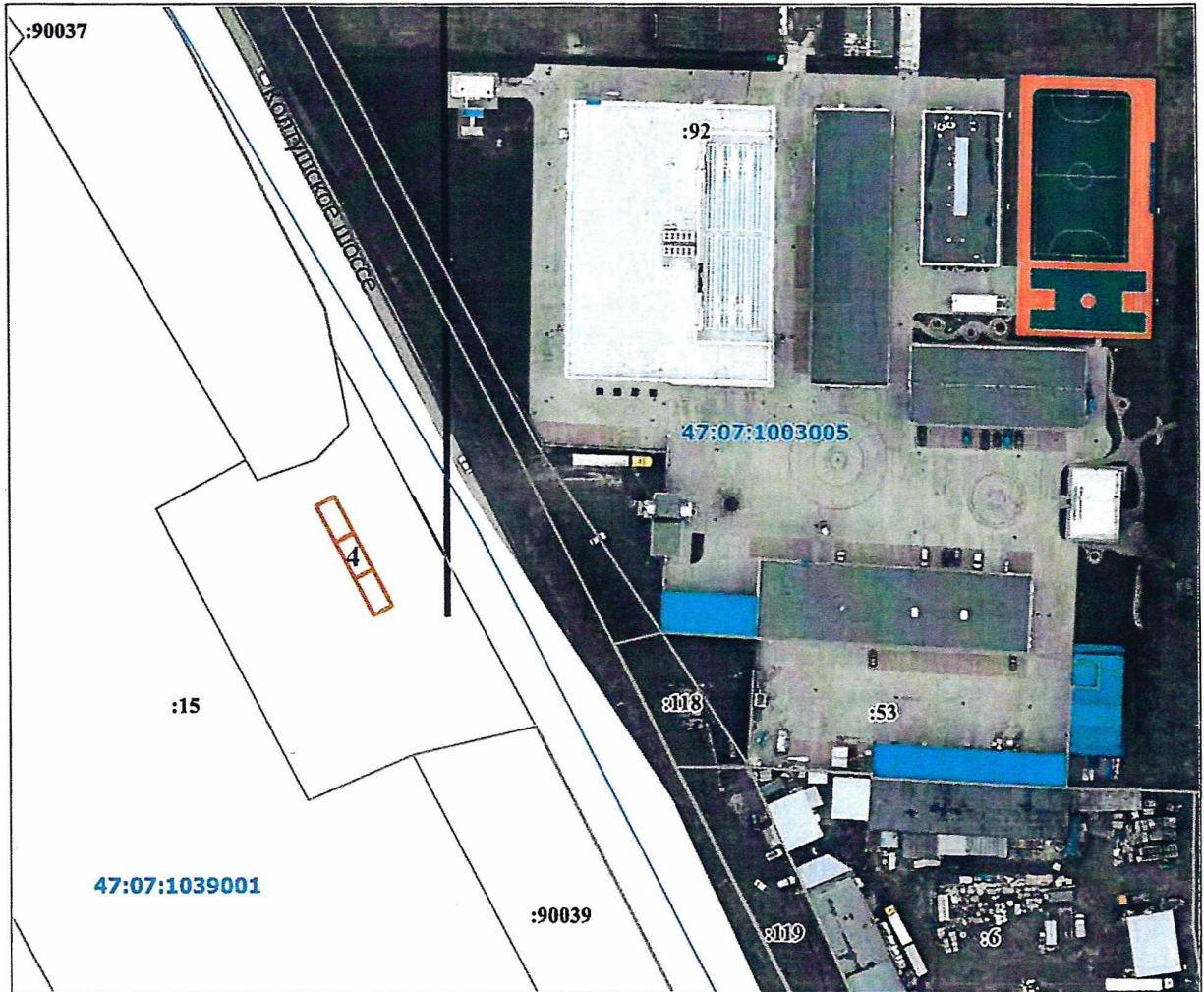


**Масштаб 1 : 1500**

**Условные обозначения:**

-  - граница земельного участка, выделеного под размещение НТО
-  - граница кадастрового квартала
- 47:07:0000000** - номер и граница кадастрового квартала
- :17** - обозначение земельного участка, сведения о котором содержится в ЕГРН
- 1** - идентификационный номер НТО

**№ 4**  
**(в районе д. Суоранда)**

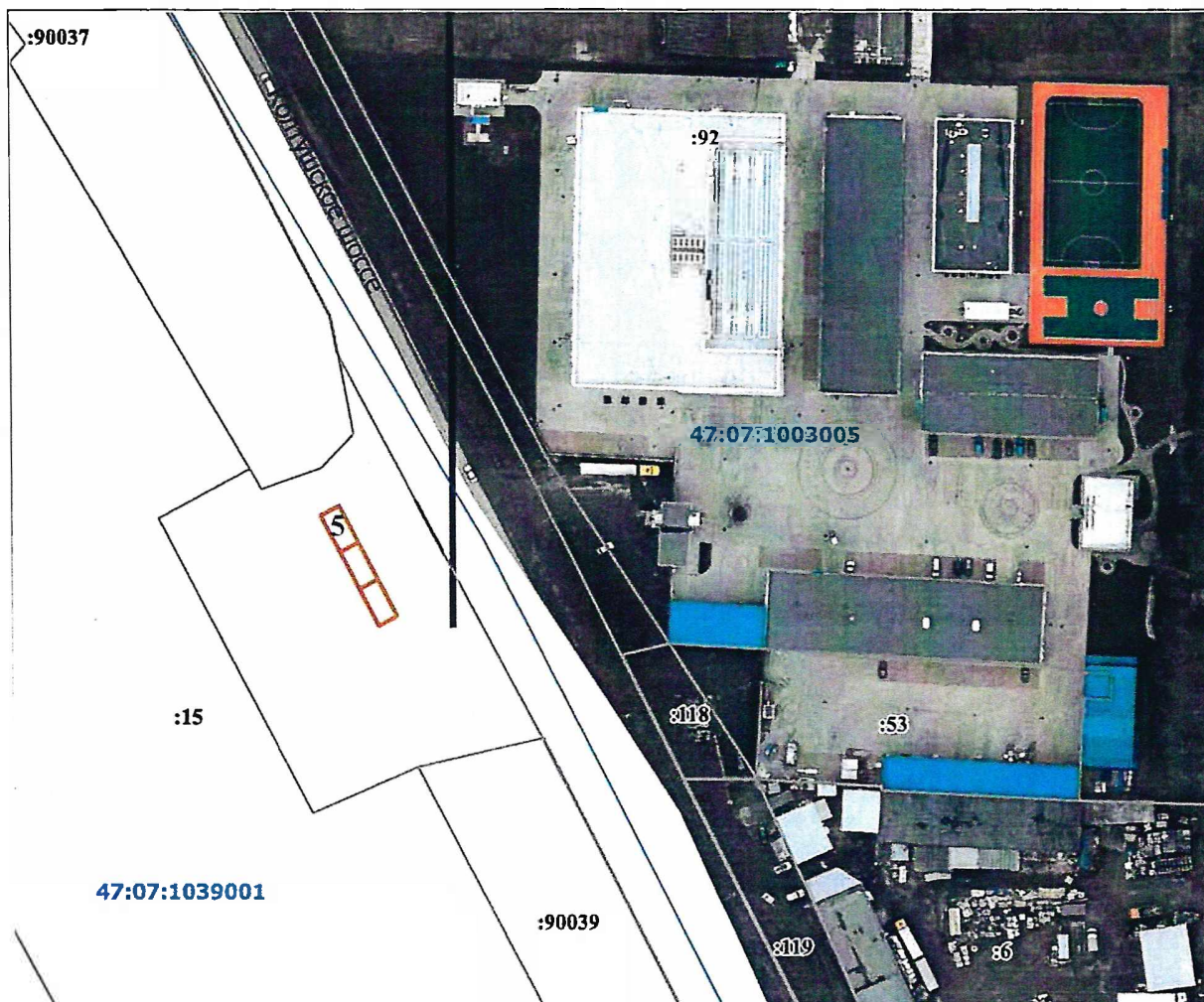


**Масштаб 1 : 1500**

Условные обозначения:

- граница земельного участка, выделенного под размещение НТО
- граница кадастрового квартала
- 47:07:0000000 - номер и граница кадастрового квартала
- :17 - обозначение земельного участка, сведения о котором содержатся в ЕГРН
- 1 - идентификационный номер НТО

**№ 5**  
**(в районе д. Суоранда)**



**Масштаб 1 : 1500**

Условные обозначения:

- - граница земельного участка, выделенного под размещение НТО
- - граница кадастрового квартала
- 47:07:0000000 - номер и граница кадастрового квартала
- :17 - обозначение земельного участка, сведения о котором содержатся в ЕГРН
- 1** - идентификационный номер НТО

№ 6  
(г. Кудрово)



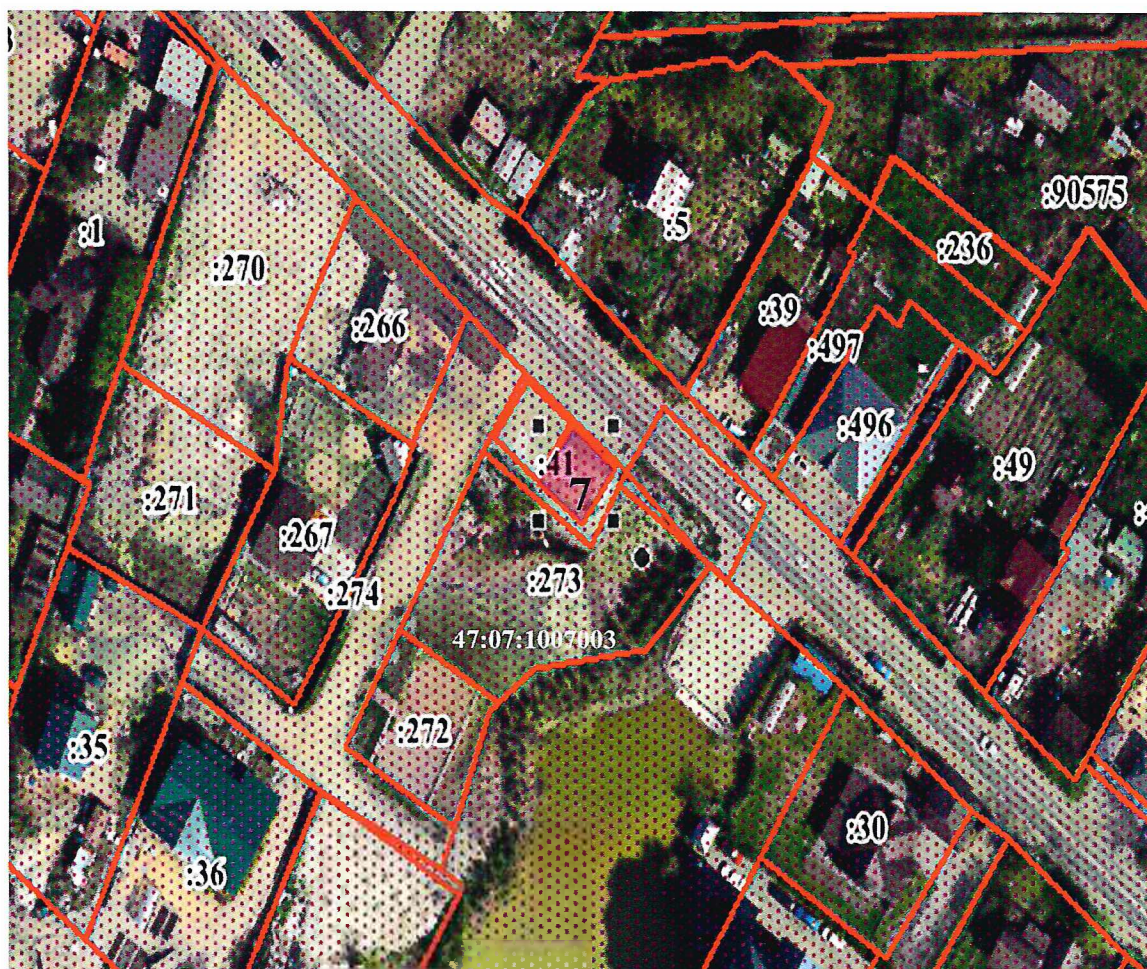
Масштаб 1 : 1500

Условные обозначения:

- - граница земельного участка, выделено под размещение НТО
- - граница кадастрового квартала
- 47:07:0000000 - номер и граница кадастрового квартала
- 17669 - обозначение земельного участка, сведения о котором содержатся в ЕГРН
- 1** - идентификационный номер НТО








№ 7  
(д. Новосергиевка)



Масштаб 1:1500

Условные обозначения:

- |   |  |
|---|--|
|  | - граница земельного участка   |
|  | - граница кадастрового квартала  |
|  | - номер и граница кадастрового квартала                                |
|  | - обозначение земельного участка, сведения о котором содержатся в ЕГРН |
|  | - идентификационный номер НТО  |

## № 8 (г. Кудрово)



Масштаб 1 : 1500

Условные обозначения:

- - граница земельного участка, выделеного под размещение НТО
- - граница кадастрового квартала
- 47:07:0000000 - номер и граница кадастрового квартала
- 17669 - обозначение земельного участка, сведения о котором содержатся в ЕГРН
- 1 - идентификационный номер НТО

№ 9  
(г. Кудрово)




Масштаб 1 : 1500

Условные обозначения:






- - граница земельного участка, выделенного под размещение НТО
- - граница кадастрового квартала
- 47:07:0000000 - номер и граница кадастрового квартала
- 17669 - обозначение земельного участка, сведения о котором содержатся в ЕГРН
- 1 - идентификационный номер НТО

№ 10  
(г. Кудрово)




Масштаб 1 : 1500

Условные обозначения:

-  - граница земельного участка, выделенного под размещение НТО
-  - граница кадастрового квартала
-  - номер и граница кадастрового квартала
-  - обозначение земельного участка, сведения о котором содержатся в ЕГРН
-  - идентификационный номер НТО

№ 11  
(г. Кудрово)



Масштаб 1 : 1500

Условные обозначения:

- - граница земельного участка, выделенного под размещение НТО
- - граница кадастрового квартала
- 47:07:0000000 - номер и граница кадастрового квартала
- 17669 - обозначение земельного участка, сведения о котором содержатся в ЕГРН
- 1 - идентификационный номер НТО

№ 12  
(г. Кудрово)

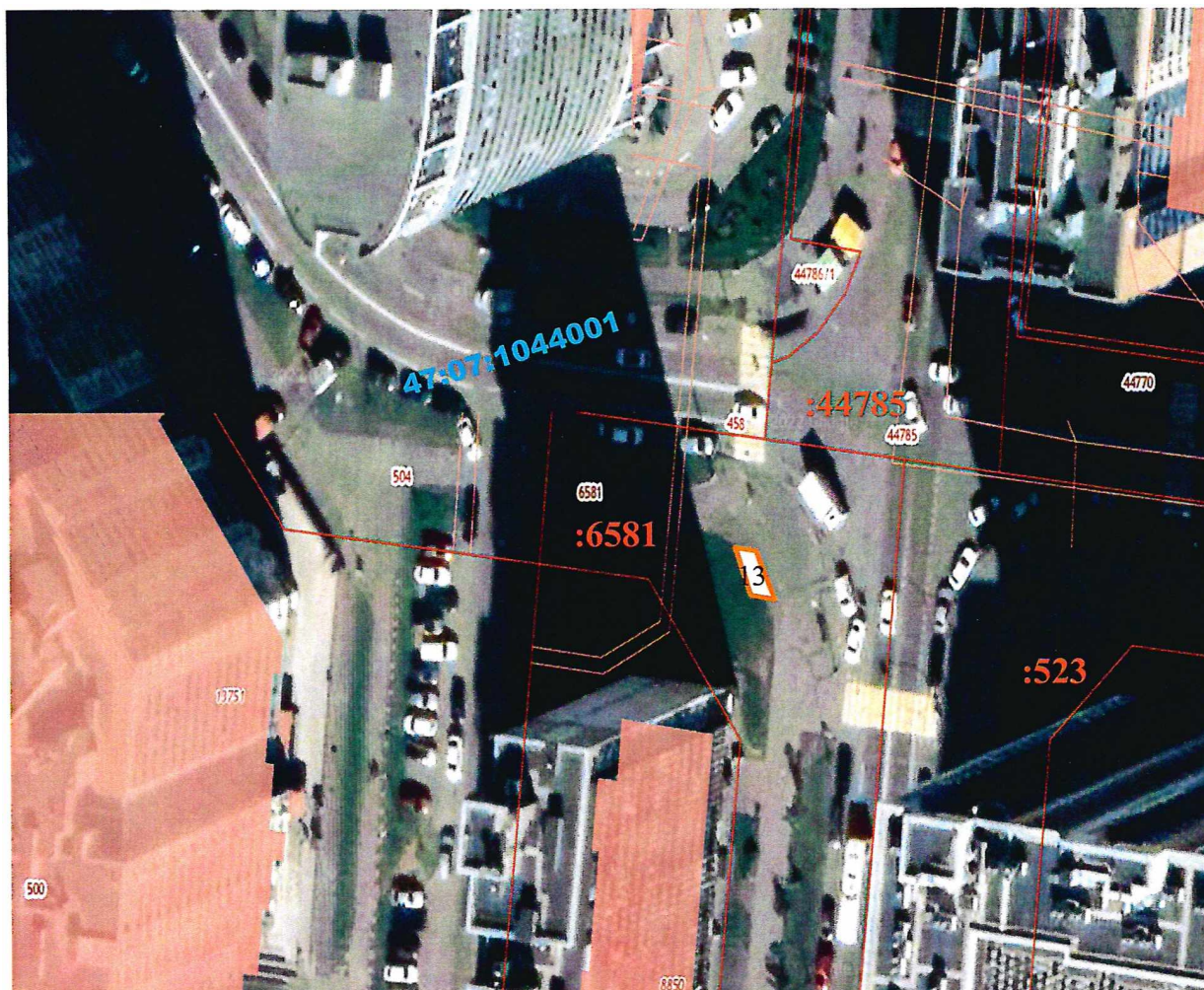


Масштаб 1 : 1500

Условные обозначения:

- - граница земельного участка, выделенного под размещение НТО
- - граница кадастрового квартала
- 47:07:0000000 - номер и граница кадастрового квартала
- 17669** - обозначение земельного участка, сведения о котором содержатся в ЕГРН
- 1** - идентификационный номер НТО

№ 13  
(г. Кудрово)




Масштаб 1 : 1500

Условные обозначения:

- - граница земельного участка, выделенного под размещение НТО
- - граница кадастрового квартала
- 47:07:0000000 - номер и граница кадастрового квартала
- 17669 - обозначение земельного участка, сведения о котором содержатся в ЕГРН
- 1 - идентификационный номер НТО

№ 14  
(г. Кудрово)




Масштаб 1 : 1500

Условные обозначения:

- - граница земельного участка, выделенного под размещение НТО
- - граница кадастрового квартала
- 47:07:0000000 - номер и граница кадастрового квартала
- 17669 - обозначение земельного участка, сведения о котором содержатся в ЕГРН
- 1 - идентификационный номер НТО



№ 15  
(г. Кудрово)




Масштаб 1 : 1500

Условные обозначения:

- граница земельного участка, выделенного под размещение НТО
- граница кадастрового квартала
- 47:07:0000000 — номер и граница кадастрового квартала
- 17669** — обозначение земельного участка, сведения о котором содержатся в ЕГРН
- 1** — идентификационный номер НТО

№ 16  
(г. Кудрово)




Масштаб 1 : 1500

Условные обозначения:

- - граница земельного участка, выделеного под размещение НТО
- - граница кадастрового квартала
- 47:07:0000000 - номер и граница кадастрового квартала
- 17669** - обозначение земельного участка, сведения о котором содержатся в ЕГРН
- 1** - идентификационный номер НТО

№ 17  
(д. Суоранда)

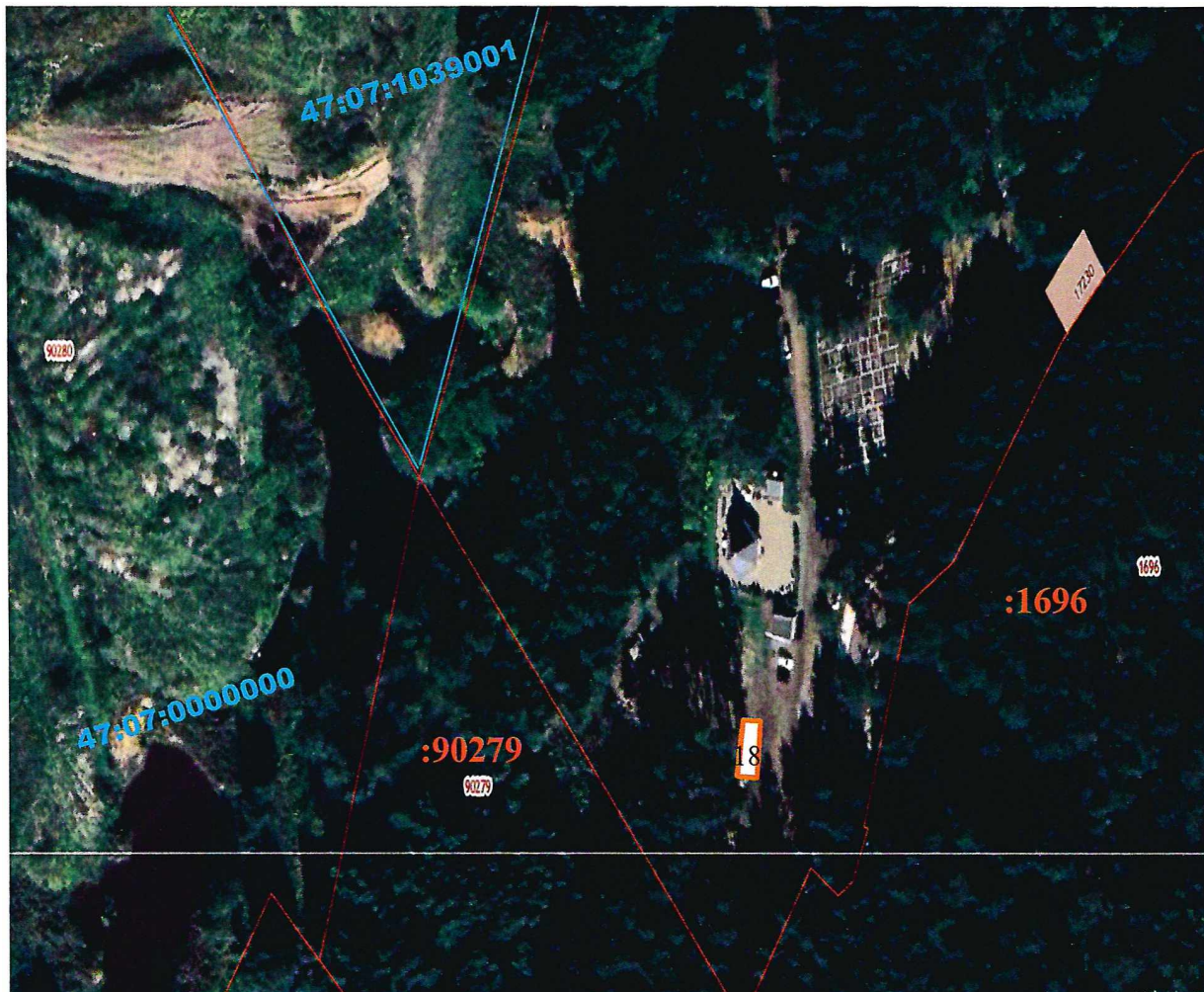


Масштаб 1 : 1500

Условные обозначения:

- - граница земельного участка, выделенного под размещение НТО
- - граница кадастрового квартала
- 47:07:0000000 - номер и граница кадастрового квартала
- 17669** - обозначение земельного участка, сведения о котором содержатся в ЕГРН
- 1** - идентификационный номер НТО

№ 18  
(д. Суоранда)



Масштаб 1 : 1500

Условные обозначения:

- - граница земельного участка, выделенного под размещение НТО
- - граница кадастрового квартала
- 47:07:0000000 - номер и граница кадастрового квартала
- 17669** - обозначение земельного участка, сведения о котором содержатся в ЕГРН
- 1** - идентификационный номер НТО



Приложение № 2  
к постановлению администрации  
Заневского городского поселения  
от 14.10.2023 № 911

Схема размещения нестационарных торговых объектов  
на территории Заневского городского поселения  
Всеволожского муниципального района Ленинградской области (текстовая часть)

Информация о НТО					Информация о хозяйствующем субъекте, осуществляющем торговую деятельность в НТО			Реквизиты документов на размещение НТО	Является ли правообладатель НТО субъектом малого и (или) среднего предпринимательства (да/нет)	Период размещения НТО	
Идентификационный номер НТО	Место размещения НТО (адресный ориентир)	Вид НТО	Площадь НТО	Специализация НТО	Наименование	ИНН	Телефон (по желанию)			С (дата)	По (дата)
1	2	3	4	5	6	7	8	9	10	11	12
1	д. Янино-2, вдоль з/у с КН 47:07:1005005:60	торговый павильон	До 50	универсальная, непродовольственные и продовольственные товары	ИП Саморуков С.А.	470314445013	-	Договор № 13 НТО/2023 от 22.05.2023	Да	01.08.2023	01.08.2025
2	д. Янино-2, з/у 47:07:1005005:84, вдоль з/у КН 47:07:1005005:60	торговый павильон	До 50	универсальная, непродовольственные и продовольственные товары	ИП Саморуков С.А.	470314445013	-	Договор № 14 НТО/2023 от 22.05.2023	Да	01.08.2023	01.08.2025

3	В районе д. Суоранда, между з/у с КН 47:07:0000000:90 037 КН 47:07:0000000:90 039	торговый павильон	До 50	универсальная, непродовольственные и продовольственные товары	ИП Саморуков С.А.	470314445013	-	Договор № 10 НТО/2023 от 22.05.2023	Да	01.08.2023	01.08.2025
4	В районе д. Суоранда, между з/у с КН 47:07:0000000:90 037 КН 47:07:0000000:90 039	торговый павильон	До 50	универсальная, непродовольственные и продовольственные товары	ИП Саморуков С.А.	470314445013	-	Договор № 11 НТО/2023 от 22.05.2023	Да	01.08.2023	01.08.2025
5	В районе д. Суоранда, между з/у с КН 47:07:0000000:90 037 КН 47:07:0000000:90 039	торговый павильон	До 50	универсальная, непродовольственные и продовольственные товары	ИП Саморуков С.А.	470314445013	-	Договор № 12 НТО/2023 от 22.05.2023	Да	01.08.2023	01.08.2025
6	Г. Кудрово, ул. Ленинградская, между д. 3 и д. 5 КН 47:07:1044001:50 49	Торговый павильон	До 12	универсальная, непродовольственные и продовольственные товары	ИП Гатаулин М.В.	781132780133	-	Договор № 7 НТО/2023 от 24.04.2023	Да	01.05.2023	01.05.2025
7	Д. Новосергиевка, уч. 24Б КН 47:07:1007003:41	Торговый павильон	До 100	универсальная, непродовольственные и продовольственные товары	-	-	-	-	-	-	-

8	Г. Кудрово, пр-т Строителей КН 47:07:1044001:1058	Торговый павильон	До 12	универсальная, непродовольственные и продовольственные товары	ИП Копылов В.А.	470315050956	-	Договор № 15 НТО/2023 от 09.06.2023	Да	13.06.2023	13.06.2025
9	Г. Кудрово, перекресток пр-т Строителей и пр-т Европейский 47:07:1044001:5613	Торговый павильон	До 25	универсальная, непродовольственные и продовольственные товары	ИП Копылов В.А.	470315050956	-	Договор № 16 НТО/2023 от 09.06.2023	Да	13.06.2023	13.06.2025
10	Г. Кудрово, рядом с пр. Европейский, д. 2, стр. 1 КН 47:07:1044001:5612	Торговый павильон	До 50	универсальная, непродовольственные и продовольственные товары	ИП Саморуков С.А.	470314445013	-	Договор № 1 НТО/2023 от 27.02.2023	Да	06.03.2023	06.03.2025
11	Г. Кудрово, рядом с ул. Венская, д. 4, корп. 2 КН 47:07:1044001:6584	Торговый павильон	До 50	универсальная, непродовольственные и продовольственные товары	ООО «Всеволожский мясной двор»	4703083992	-	Договор № 2 НТО/2023 от 02.03.2023	Да	27.03.2023	27.03.2025
12	Г. Кудрово, рядом с ул. Английская д. 1 КН 47:07:1044001:523	Торговый павильон	До 50	универсальная, непродовольственные и продовольственные товары	ИП Гатаулин М.В.	781132780133	-	Договор № 9 НТО/2023 от 24.04.2023	Да	01.05.2023	01.05.2025
13	Г. Кудрово, рядом с Европейский пр-т д. 9 корп. 2 КН 47:07:1044001:6581	Торговый павильон	До 50	универсальная, непродовольственные и продовольственные товары	ИП Гатаулин М.В.	781132780133	-	Договор № 8 НТО/2023 от 24.04.2023	Да	01.05.2023	01.05.2025
14	Г. Кудрово, ул. Ленинградская, между д. 5 и д. 7 КН 47:07:1044001:5049	Торговый павильон	До 50	универсальная, непродовольственные и продовольственные товары	ИП Саморуков С.А.	470314445013	-	Договор № 4 НТО/2023 от 22.03.2023	Да	27.03.2023	27.03.2025



15	Г. Кудрово, ул. Ленинградская, между д. 7 и д. 9 КН 47:07:1044001:50 51	Торговый павильон	До 50	универсальная, непродовольственные и продовольственные товары	ИП Саморуков С.А.	470314445013	-	Договор № 5 НТО/2023 от 22.03.2023	Да	27.03.2023	27.03.2025
16	Г. Кудрово, ул. Областная рядом с домом 1 КН 47:07:1044001:28 4	Торговый павильон	До 50	универсальная, непродовольственные и продовольственные товары	ИП Копылов В.А.	470315050956	-	Договор № 17 НТО/2023 от 09.06.2023	Да	13.06.2023	13.06.2025
17	Д. Суоранда, пересечение ул. Рабочая и ул. Центральная КН 47:07:0000000:95 924	Торговый павильон	До 50	универсальная, непродовольственные и продовольственные товары	ООО «Всеволожский мясной двор»	4703083992	-	Договор № 3 НТО/2023 от 02.03.2023	Да	27.03.2023	27.03.2025
18	Д. Суоранда, вход на территорию Пундоловского кладбища, между з/у с КН 47:00:0000000:16 96 КН 47:07:0000000:90 279	Торговый павильон	До 50	универсальная, непродовольственные и продовольственные товары	-	-	-	-	-	-	-
19	Д. Суоранда, пересечение ул. Рабочая и ул. Центральная КН 47:07:0000000:95 924	Торговый павильон	До 50	универсальная, непродовольственные и продовольственные товары	ИП Саморуков С.А.	470314445013	-	Договор № 6 НТО/2023 от 18.04.2023	Да	08.05.2023	08.05.2025
20	Д. Новосергиевка, уч. 24Б КН 47:07:1007003:41	Торговый павильон	До 100	универсальная, непродовольственные и продовольственные товары	-	-	-	-	-	-	-