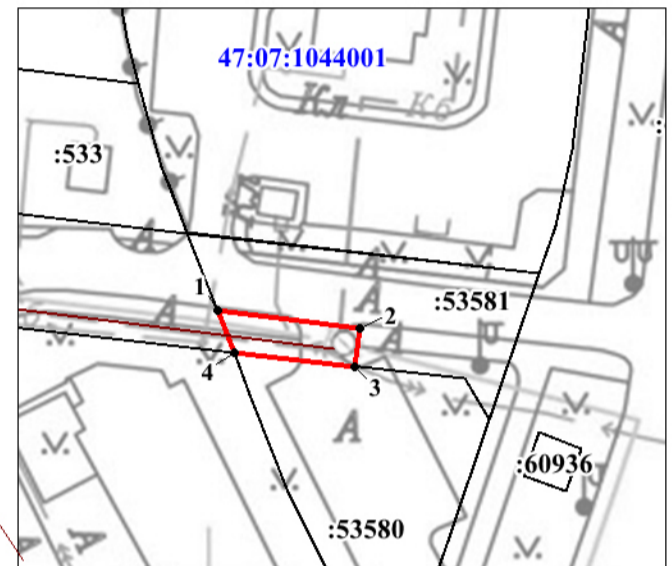
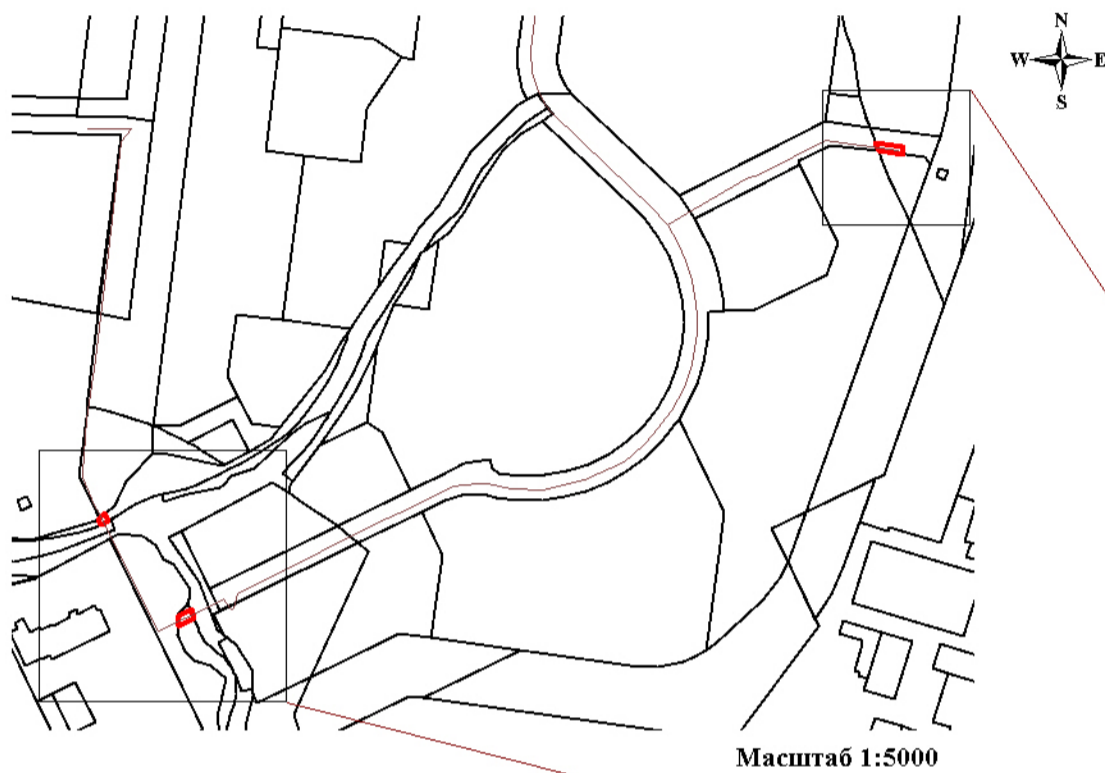


Схема расположения границ публичного сервитута

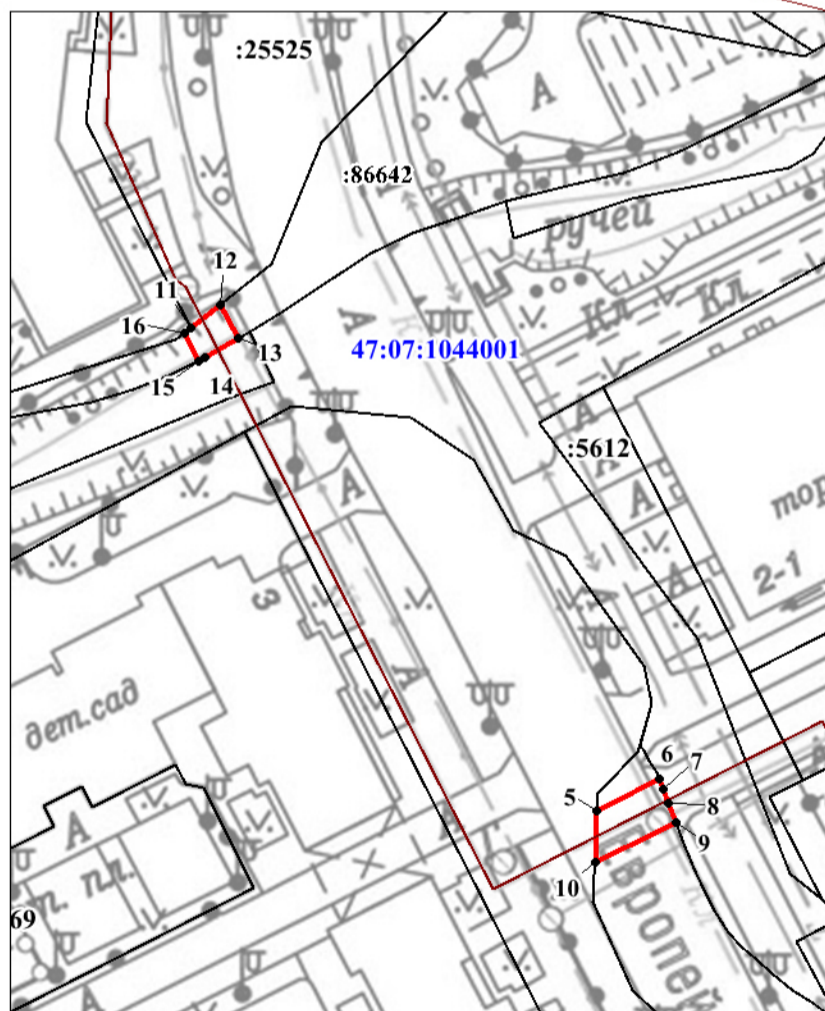
Наименование объекта: «Магистральный канализационный коллектор г.Кудрово, ул. Столичная, пр.Европейский»
Местоположение: Российская Федерация, Ленинградская область,
Всеволожский муниципальный район, г. Кудрово.
В границах земельных участков с кадастровыми номерами: 47:07:0000000:86642 (92 кв.м), 47:07:1044001:53581 (89 кв.м) и

Система координат МСК 47 зона 2
Общая площадь публичного сервитута: 181 кв.м



Каталог координат

Номер	X	Y
1	432 148,32	2 226 090,00
2	432 145,73	2 226 108,79
3	432 140,77	2 226 108,05
4	432 142,81	2 226 092,06
1	432 148,32	2 226 090,00



Каталог координат

Номер	X	Y
5	431 835,69	2 225 629,46
6	431 839,82	2 225 637,84
7	431 838,48	2 225 638,31
8	431 836,62	2 225 638,97
9	431 834,07	2 225 639,86
10	431 828,82	2 225 629,08
5	431 835,69	2 225 629,46

Номер	X	Y
11	431 900,40	2 225 576,65
12	431 903,39	2 225 580,54
13	431 898,85	2 225 582,78
14	431 896,37	2 225 578,44
15	431 895,95	2 225 577,52
16	431 899,65	2 225 575,69
11	431 900,40	2 225 576,65

Условные обозначения:

- :4202 - граница и кадастровый номер земельного участка, в отношении которого устанавливается публичный сервитут
- проектные границы публичного сервитута
- 1 - обозначение характерных точек границ публичного сервитута
- 47:07:1039001 - граница и номер кадастрового квартала
- Магистральный канализационный коллектор