

Схема расположения публичного сервитута

Местоположение: Российская Федерация, Всеволожский муниципальный район, Заневское городское поселение, город Кудрово, в границах земельных участков с кадастровыми номерами 47:07:1044001:54365/2

Приложение к постановлению администрации
МО "Заневское городское поселение"
Всеволожского муниципального района
Ленинградской области
от _____ № _____

Масштаб 1:500

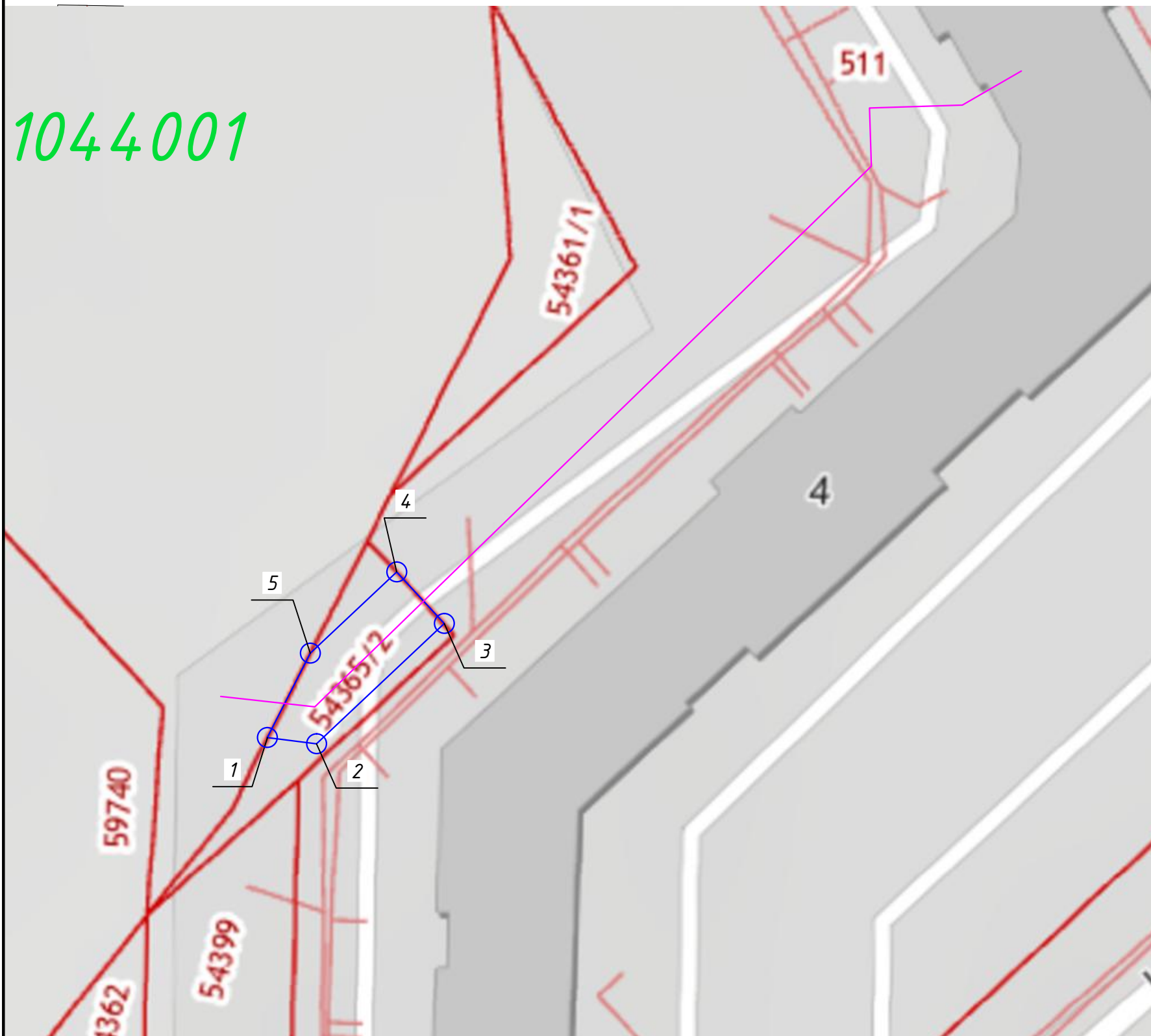








Таблица координат характерных точек границы

Площадь: 130 кв.м.		
Обозначение характерных точек границы	Координаты МСК-47 зона 2	
	X	Y
1	432714.4583	2225462.6837
2	432713.8326	2225467.7003
3	432726.0729	2225480.7121
4	432731.3334	2225475.8678
5	432723.0613	2225467.0744
1	432714.4583	2225462.6837

Условные обозначения:

-  Характерная точка контура
-  Граница публичного сервитута
-  47904 Обозначение земельного участка
-  Граница земельного участка, сведения о котором внесены в ЕГРН
-  47:07:1044001 Обозначения кадастрового квартала
-  Проектируемая теплотрасса