

Схема расположения публичного сервитута

Местоположение: Российская Федерация, Всеволожский муниципальный район, Заневское городское поселение, город Кудрово, в границах земельных участков с кадастровыми номерами 47:07:1044001:48399

Приложение к постановлению администрации
МО "Заневское городское поселение"
Всеволожского муниципального района
Ленинградской области
от _____ № _____

Масштаб 1:500

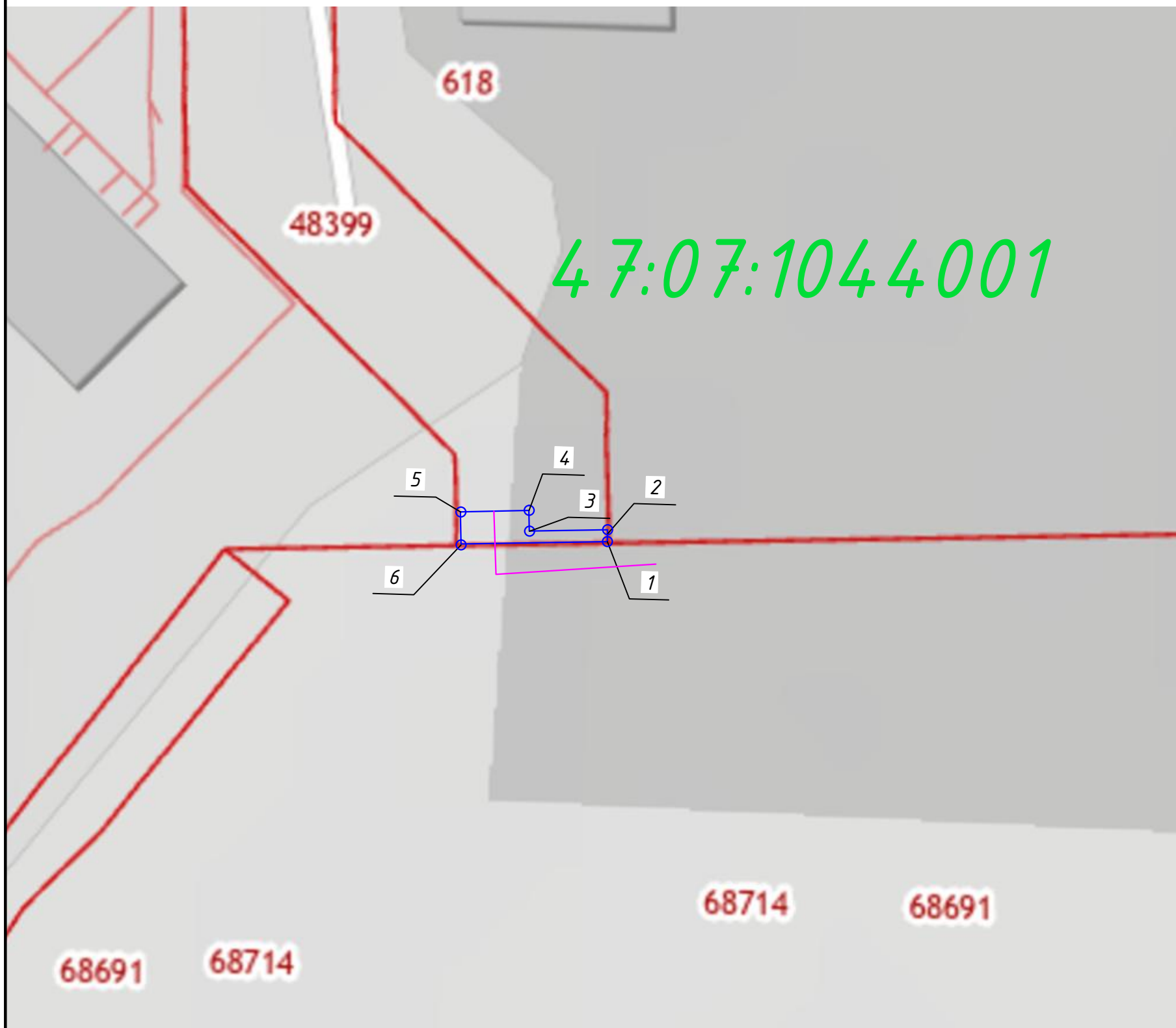








Таблица координат характерных точек границы

Площадь: 33 кв.м.		
Обозначение характерных точек границы	Координаты МСК-47 зона 2	
	X	Y
1	433229.6617	2226067.5189
2	433230.8609	2226067.5319
3	433230.7172	2226059.6043
4	433232.8241	2226059.5683
5	433232.6634	2226052.6163
6	433229.3111	2226052.6419
1	433229.6617	2226067.5189

Условные обозначения:

-  Характерная точка контура
-  Граница публичного сервитута
-  47904 Обозначение земельного участка
-  Граница земельного участка, сведения о котором внесены в ЕГРН
-  47:07:1044001 Обозначения кадастрового квартала
-  Проектируемая теплотрасса