

Схема расположения публичного сервитута

Местоположение: Российская Федерация, Всеволожский муниципальный район, Заневское городское поселение, город Кудрово, в границах земельных участков с кадастровыми номерами 47:07:1044001:68714

Приложение к постановлению администрации  
МО "Заневское городское поселение"  
Всеволожского муниципального района  
Ленинградской области  
от \_\_\_\_\_ № \_\_\_\_\_

Масштаб 1:500

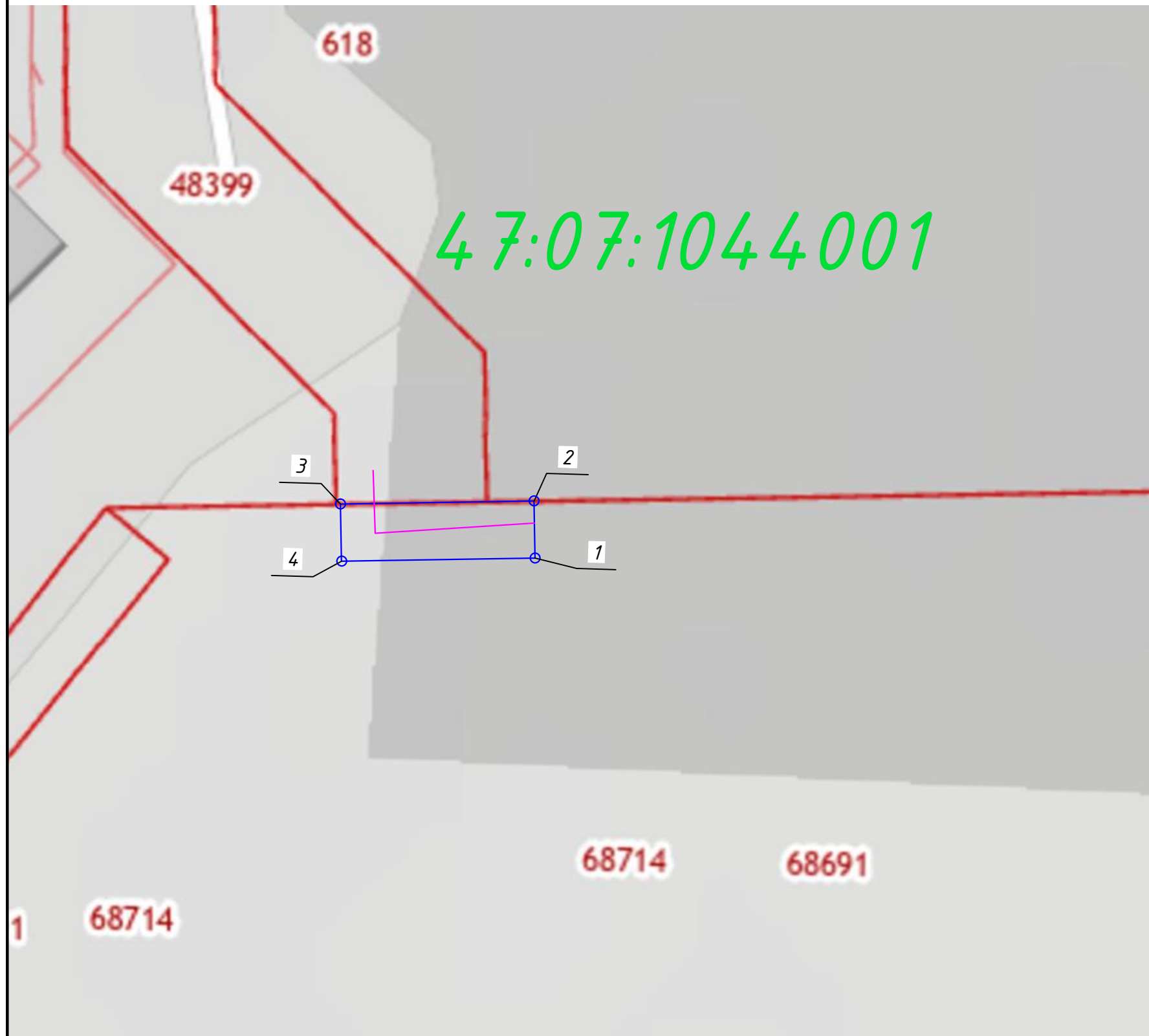








Таблица координат характерных точек границы

Площадь: 116 кв.м.		
Обозначение характерных точек границы	Координаты МСК-47 зона 2	
	X	Y
1	433223.7971	2226072.5216
2	433229.6259	2226072.4220
3	433229.3111	2226052.6419
4	433223.4593	2226052.7685
1	433223.7971	2226072.5216

Условные обозначения:

-  Характерная точка контура
-  Граница публичного сервитута
-  47904 Обозначение земельного участка
-  Граница земельного участка, сведения о котором внесены в ЕГРН
-  47:07:1044001 Обозначения кадастрового квартала
-  Проектируемая теплотрасса