

Схема расположения публичного сервитута

Местоположение: Российская Федерация, Всеволожский муниципальный район, Заневское городское поселение, город Кудрово, в границах земельных участков с кадастровыми номерами 47:07:1044001:511

Приложение к постановлению администрации  
МО "Заневское городское поселение"  
Всеволожского муниципального района  
Ленинградской области  
от \_\_\_\_\_ № \_\_\_\_\_

Масштаб 1:500

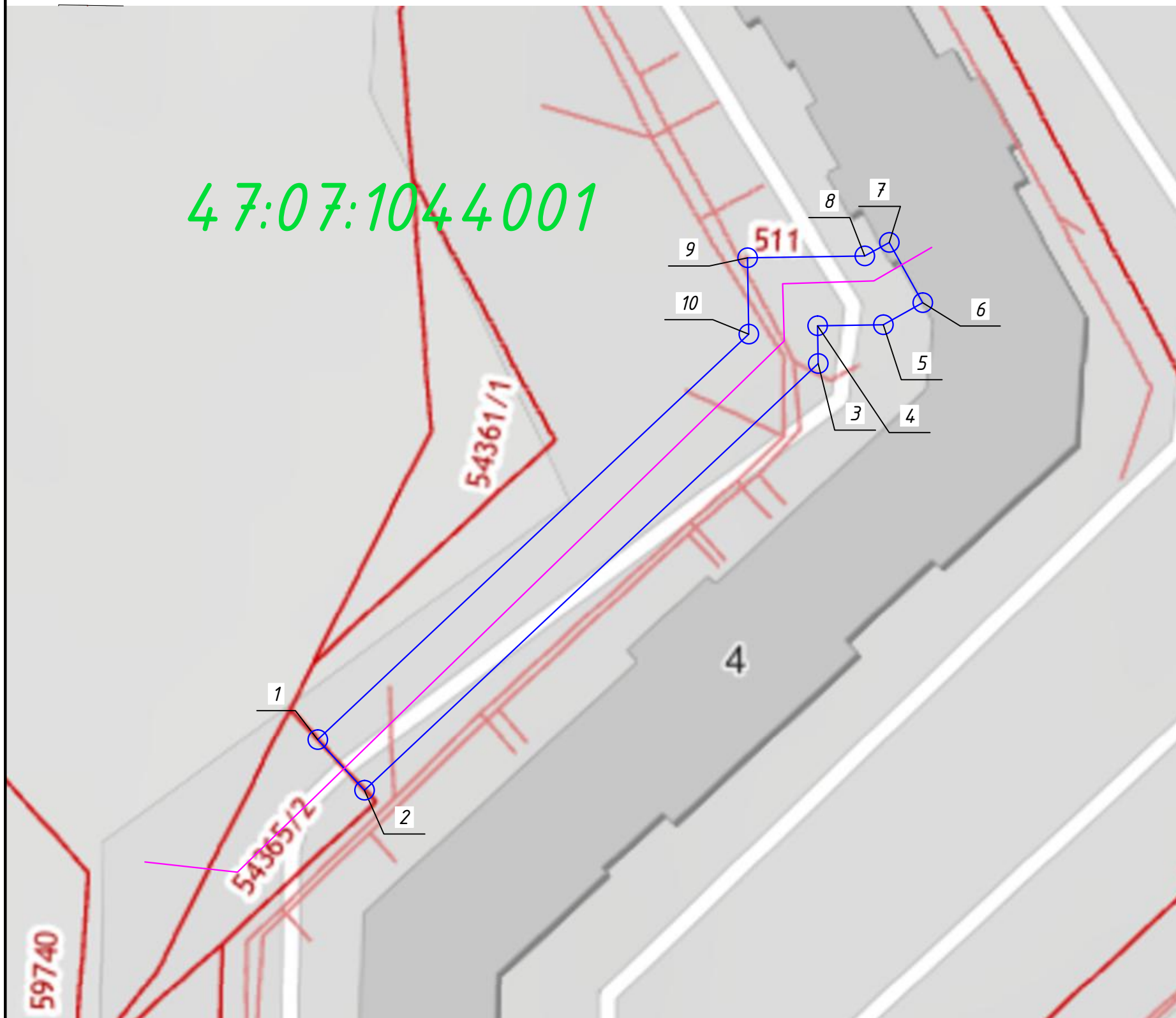








Таблица координат характерных точек границы

Площадь: 588 кв.м.		
Обозначение характерных точек границы	Координаты МСК-47 зона 2	
	X	Y
1	432731.3334	2225475.8678
2	432726.0729	2225480.7121
3	432770.3060	2225527.7327
4	432774.2378	2225527.6733
5	432774.3406	2225534.4787
6	432776.6283	2225538.5833
7	432782.8744	2225535.1019
8	432781.4633	2225532.5703
9	432781.2797	2225520.4154
10	432773.3526	2225520.5351
1	432731.3334	2225475.8678

Условные обозначения:

-  Характерная точка контура
-  Граница публичного сервитута
-  47904 Обозначение земельного участка
-  Граница земельного участка, сведения о котором внесены в ЕГРН
-  47:07:1044001 Обозначения кадастрового квартала
-  Проектируемая теплосеть