

Схема расположения границ публичного сервитута

Наименование объекта: Водоснабжение и водоотведение дер.Янино-1.

Дублирующий магистральный водовод Янино-2.

Местоположение: Ленинградская область, Всеволожский р-н,

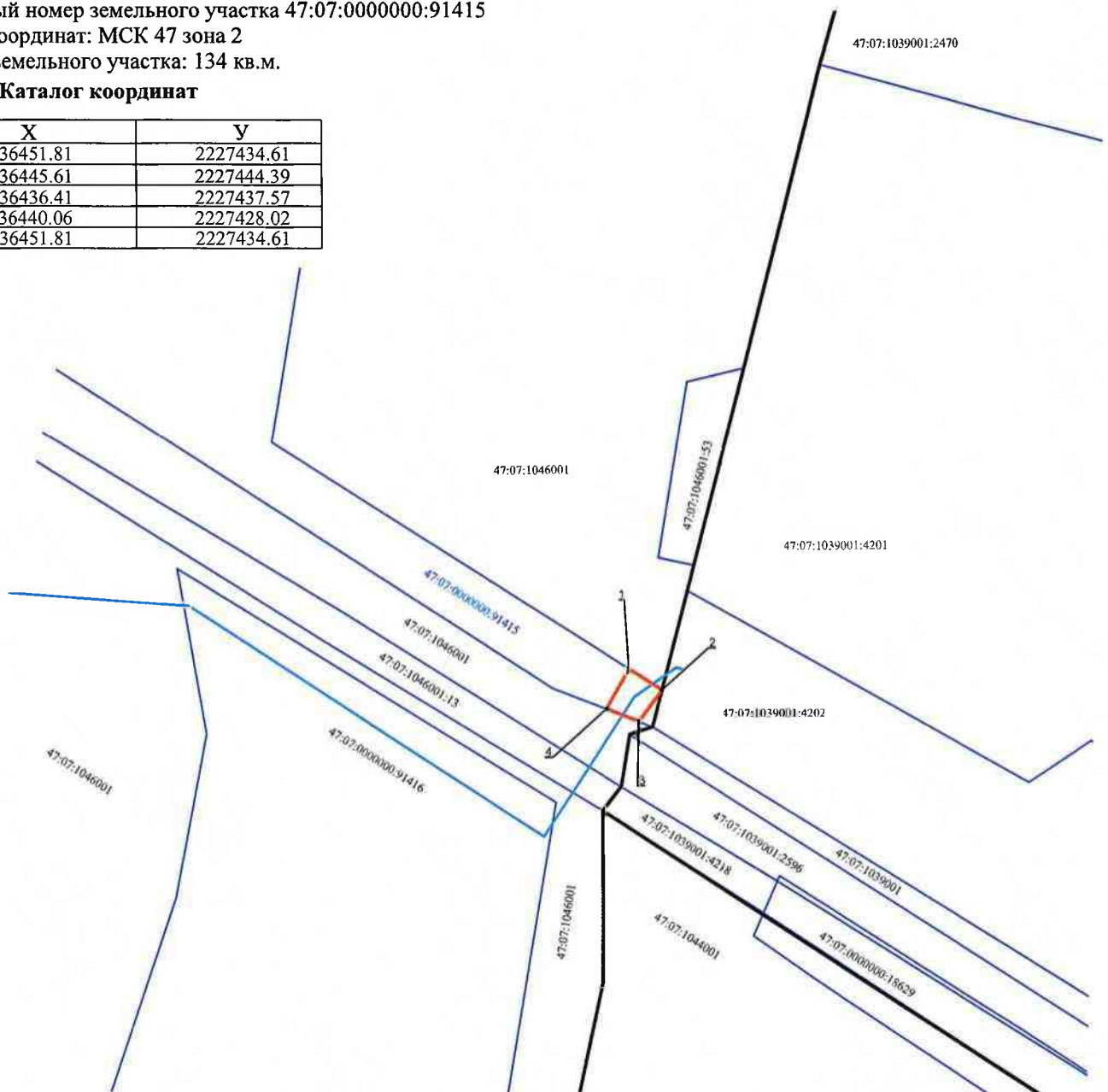
кадастровый номер земельного участка 47:07:0000000:91415

Система координат: МСК 47 зона 2






Площадь земельного участка: 134 кв.м.

Каталог координат

№	X	Y
1	436451.81	2227434.61
2	436445.61	2227444.39
3	436436.41	2227437.57
4	436440.06	2227428.02
1	436451.81	2227434.61



Условные обозначения:

- 47:07:0000000:91415 - граница и кадастровый номер земельного участка, в отношении которого устанавливается публичный сервитут
-  - граница кадастрового квартала
-  - граница публичного сервитута
-  1 - обозначение характерных точек границ публичного сервитута
-  - границы земельных участков, имеющиеся в ЕГРН
-  - дублирующий магистральный водовод Янино-2