



Муниципальное образование  
«ЗАНЕВСКОЕ ГОРОДСКОЕ ПОСЕЛЕНИЕ»  
Всеволожского муниципального района Ленинградской области

**АДМИНИСТРАЦИЯ  
ПОСТАНОВЛЕНИЕ**

29.07.2021  
д. Заневка

№ 657

О размещении объекта  
ливневой канализации  
в границах земельного участка  
с кадастровым номером  
47:07:1044001:5051 в г. Кудрово

В соответствии с п. 3 ст. 39.36 Земельного кодекса Российской Федерации, постановлением Правительства Российской Федерации от 03.12.2014 № 1300 «Об утверждении перечня видов объектов, размещение которых может осуществляться на землях или земельных участках, находящихся в государственной или муниципальной собственности, без предоставления земельных участков и установления сервитутов», постановлением Правительства Ленинградской области от 03.08.2015 № 301 «Об утверждении Порядка и условий размещения отдельных видов объектов на землях или земельных участках, находящихся в государственной или муниципальной собственности, без предоставления земельных участков и установления сервитутов на территории Ленинградской области», рассмотрев заявление Автономной некоммерческой организации «Дирекция комплексного развития территорий Ленинградской области» (ИНН 4705074009) (далее - Дирекция КРТ Ленинградской области) вх. от 22.07.2021 № 3681-2-3, схему границ земель, предполагаемых к использованию под размещение объекта ливневой канализации, администрация муниципального образования «Заневское городское поселение» Всеволожского муниципального района Ленинградской области

**ПОСТАНОВЛЯЕТ:**

1. Дирекции КРТ Ленинградской области разместить объект ливневой канализации, без предоставления земельных участков и установления сервитутов, площадью 132 кв.м на земельном участке с кадастровым номером 47:07:1044001:5051 по адресу: Российская Федерация,

Ленинградская область, Всеволожский муниципальный район, Заневское городское поселение, массив Кудрово, в отношении которого зарегистрировано право собственности муниципального образования «Заневское городское поселение» Всеволожского муниципального района Ленинградской области, согласно схеме границ земель, предполагаемых к использованию под размещение и эксплуатацию объекта на кадастровом плане территории (приложение к постановлению), сроком на 49 лет с даты принятия настоящего постановления.

2. Сектору землепользования и природопользования администрации:

2.1. Направить настоящее постановление Дирекции КРТ Ленинградской области в течение 3 рабочих дней со дня его принятия.

2.2. Направить настоящее постановление в течение 10 рабочих дней со дня его принятия в федеральные органы исполнительной власти, уполномоченные на осуществление государственного земельного надзора.

3. Настоящее постановление вступает в силу после его подписания.

4. Опубликовать (обнародовать) настоящее постановление в газете «Заневский вестник» и разместить на официальном сайте МО «Заневское городское поселение» <http://www.zanevkaorg.ru>.

5. Контроль за исполнением настоящего постановления возложить на заместителя главы администрации МО «Заневское городское поселение» Гречица В.В.

Глава администрации



А.В. Гердий

# Схема границ предполагаемых к использованию под размещение объекта земель или земельного участка на кадастровом плане территории

Кадастровый номер квартала: 47:07:1044001

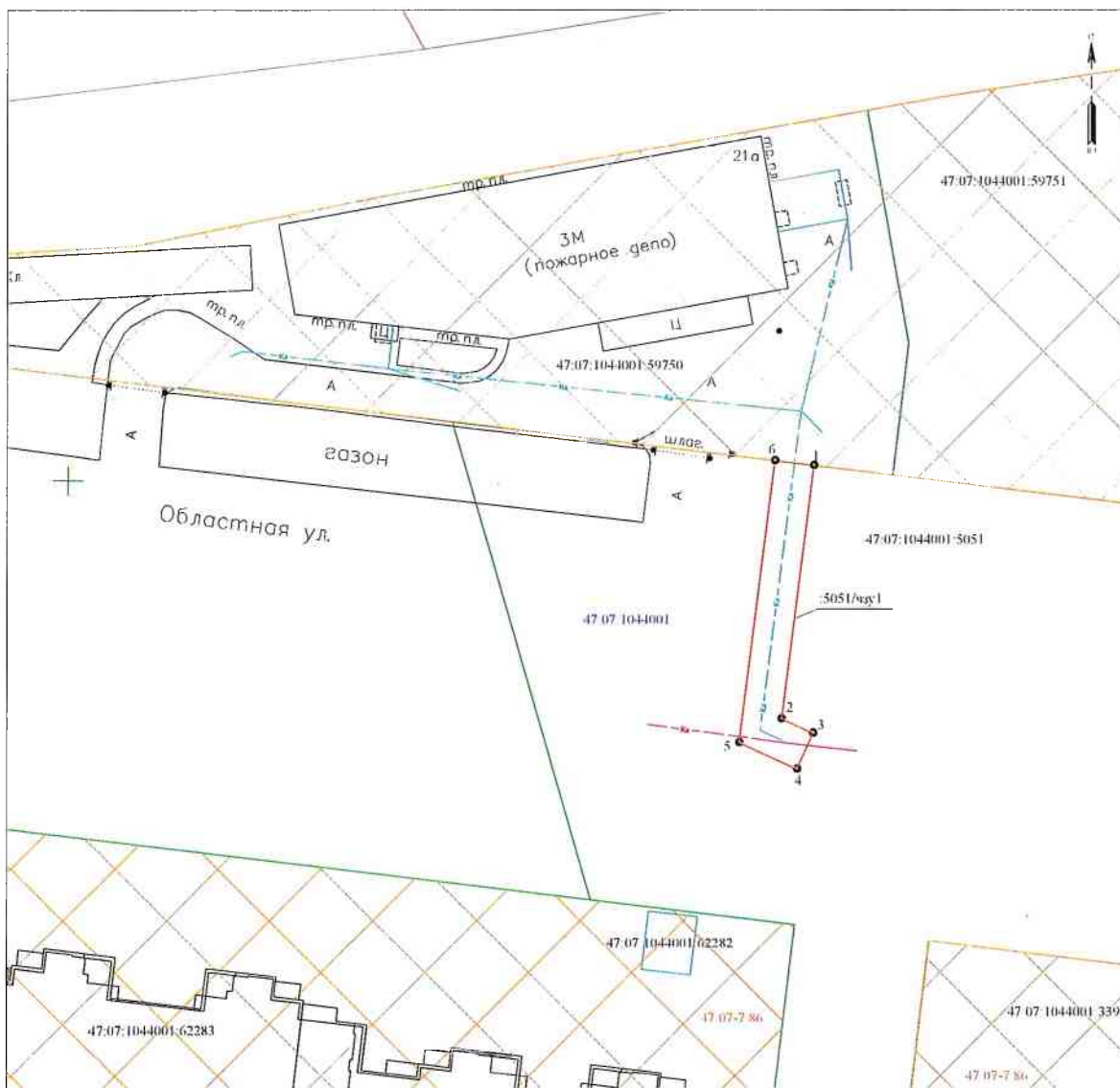
Местоположение земельного участка: Российская Федерация, Ленинградская область, Всеволожский муниципальный район, Заневское городское поселение, город Кудрово, микрорайон Новый Оккервиль, улица Областная

Площадь части земельного участка: 132 кв.м

Исходный номер земельного участка: 47:07:1044001:5051

Система координат: МСК-47 зона 2









Приложение к постановлению администрации  
МО "Заневское городское поселение"  
Всеволожского муниципального района  
Ленинградской области  
от 29.07.2021 № 657



Масштаб 1:500

Обозначение характерных точек грани:	КООРДИНАТЫ	
	X	Y
1	434174.87	2225543.63
2	434148.88	2225540.31
3	434147.41	2225543.54
4	434143.75	2225541.88
5	434146.44	2225535.94
6	434175.35	2225539.63
1	434174.87	2225543.63

### Условные обозначения:

-  - существующая сеть ливневой канализации;
-  47:07:1044001 - обозначение кадастрового квартала;
-  -15 - граница и обозначение земельного участка по сведениям ЕГРН;
-  :5051/чз1 - обозначение контура образуемой части земельного участка;
-  - граница образуемой части земельного участка;
-  1 • - обозначение характерной точки границы образуемого земельного участка;
-  - новая сеть ливневой канализации;
-  -территориальная зона.