



# ЗАНЕВСКИЙ ВЕСТНИК

ГАЗЕТА МО «ЗАНЕВСКОЕ ГОРОДСКОЕ ПОСЕЛЕНИЕ»

6 августа 2021 № 27 (530)



Муниципальное образование  
«ЗАНЕВСКОЕ ГОРОДСКОЕ ПОСЕЛЕНИЕ»  
Всеволожского муниципального района Ленинградской области

## АДМИНИСТРАЦИЯ ПОСТАНОВЛЕНИЕ

21.07.2021  
д. Заневка

№ 612

О внесении изменений в постановление администрации МО «Заневское городское поселение» от 08.10.2019 № 532 (с изменениями от 28.08.2020 № 439, от 01.07.2021 № 562)

В соответствии с частью 17 статьи 161 Жилищного кодекса Российской Федерации, постановлением Правительства РФ от 21.12.2018 № 1616 «Об утверждении Правил определения управляющей организации для управления многоквартирным домом, в отношении которого собственниками помещений в многоквартирном доме не выбран способ управления таким домом или выбранный способ управления не реализован, не определена управляющая организация, и о внесении изменений в некоторые акты Правительства Российской Федерации», уставом муниципального образования «Заневское городское поселение» Всеволожского муниципального района Ленинградской области, учитывая заявления АО «Новая УК», ООО «Управляющая компания «Наш дом - Кудрово», ООО «Управляющая компания «Наш дом – Кудрово Град», на включение в перечень управляющих организаций для управления многоквартирным домом, в отношении которого собственниками помещений в многоквартирном доме не выбран способ управления таким домом или выбранный способ управления не реализован, не определена управляющая организация, администрация муниципального образования «Заневское городское поселение» Всеволожского муниципального района Ленинградской области

### ПОСТАНОВЛЯЕТ:

1. Внести изменения в постановление администрации МО «Заневское городское поселение» от 08.10.2019 № 532 «Об утверждении Перечня организаций для управления многоквартирным домом на территории МО «Заневское городское поселение», в отношении которого собственниками помещений в многоквартирном доме не выбран способ управления таким

домом или выбранный способ управления не реализован, не определена управляющая организация» (с изменениями от 28.08.2020 № 439, от 01.07.2021), дополнив Перечень организаций для управления многоквартирным домом на территории МО «Заневское городское поселение», в отношении которого собственниками помещений в многоквартирном доме не выбран способ управления таким домом или выбранный способ управления не реализован, не определена управляющая организация пунктами 4,5,6 следующего содержания:

«4. Акционерное общество «НОВАЯ УПРАВЛЯЮЩАЯ КОМПАНИЯ» (лицензия на осуществление предпринимательской деятельности по управлению многоквартирными домами от 19.04.2021 № 625, выдана Комитетом государственного жилищного надзора и контроля Ленинградской области.

5. Общество с ограниченной ответственностью «Управляющая компания «Наш дом - Кудрово» (лицензия на осуществление предпринимательской деятельности по управлению многоквартирными домами от 25.12.2015 № 310, выдана Комитетом государственного жилищного надзора и контроля Ленинградской области.

6. Общество с ограниченной ответственностью «Управляющая компания «Наш дом – Кудрово Град» (лицензия на осуществление предпринимательской деятельности по управлению многоквартирными домами от 25.12.2015 № 309, выдана Комитетом государственного жилищного надзора и контроля Ленинградской области».

2. Сектору ЖКХ и благоустройства администрации разместить настоящее постановление в государственной информационной системе жилищно-коммунального хозяйства.

3. Настоящее постановление вступает в силу после его подписания.

4. Настоящее постановление подлежит опубликованию в газете «Заневский вестник» и размещению на официальном сайте муниципального образования.

5. Контроль за исполнением настоящего постановления возложить на заместителя главы администрации Гречица В.В.

Глава администрации



А.В. Гердий



Муниципальное образование  
«ЗАНЕВСКОЕ ГОРОДСКОЕ ПОСЕЛЕНИЕ»  
Всеволожского муниципального района Ленинградской области

## АДМИНИСТРАЦИЯ ПОСТАНОВЛЕНИЕ

21.07.2021  
д. Заневка

№ 615

О внесении изменений в постановление администрации МО «Заневское городское поселение» от 18.02.2021 № 140 «Об утверждении муниципальной программы «Благоустройство и санитарное содержание территории муниципального образования «Заневское городское поселение» Всеволожского муниципального района Ленинградской области на 2021-2023 годы» (в редакции от 26.04.2021 № 365, от 06.07.2021 № 572)

В соответствии с Федеральными законами от 06.10.2003 № 131-ФЗ «Об общих принципах организации местного самоуправления в Российской Федерации», от 10.01.2002 № 7-ФЗ «Об охране окружающей среды», от 24.06.1998 № 89-ФЗ «Об отходах производства и потребления», от 30.03.1999 № 52-ФЗ «О санитарно-эпидемиологическом благополучии населения», от 10.12.1995 № 196-ФЗ «О безопасности дорожного движения», уставом муниципального образования «Заневское городское поселение» Всеволожского муниципального района Ленинградской области, решением совета депутатов муниципального образования «Заневское городское поселение» Всеволожского муниципального района Ленинградской области № 21 от 24.04.2019, постановлением администрации муниципального района Ленинградской области от 09.02.2018 № 72 «Об утверждении Порядка разработки, реализации и оценки эффективности муниципальных программ муниципального образования «Заневское городское поселение» Всеволожского муниципального района Ленинградской области», администрация муниципального образования «Заневское городское поселение» Всеволожского муниципального района Ленинградской области

### ПОСТАНОВЛЯЕТ:

1. В муниципальную программу «Благоустройство и санитарное содержание территории муниципального образования «Заневское городское

поселение» Всеволожского муниципального района Ленинградской области на 2021-2023 годы», утвержденную постановлением администрации МО «Заневское городское поселение» от 18.02.2021 № 140 «Об утверждении муниципальной программы «Благоустройство и санитарное содержание территории муниципального образования «Заневское городское поселение» Всеволожского муниципального района Ленинградской области на 2021-2023 годы» (в редакции от 26.04.2021 № 365, от 06.07.2021 № 572) (далее – муниципальная программа), внести следующие изменения:

2. В разделе 7 муниципальной программы «Сроки реализации муниципальной программы в целом, контрольные этапы и сроки их реализации с указанием промежуточных показателей» внести следующие изменения:

2.1. В пункте 4 «Расходы бюджета на благоустройство территории, детских площадок, а/стоянок, приобретение, доставку и установку малых архитектурных форм для оборудования детских и спортивных площадок, парков и мест отдыха» в 3 квартале (тыс. руб.) цифры 2 105,33 заменить цифрами 3 805,33, в лимитах 2021 год (тыс. руб.) цифры 7 680,66, заменить цифрами 9 380,66.


2.2. В пункте 18 «Расходы бюджета на устройство пешеходных дорожек на территории МО» в 3 квартале (тыс. руб.) цифры 1 300,00 заменить цифрами 600,00, в 4 квартале (тыс. руб.) цифры 1 300,00 заменить цифрами 300,00, в лимитах 2021 год (тыс. руб.) цифры 4 200,00 заменить цифрами 2 500,00.

3. Настоящее постановление подлежит опубликованию в газете «Заневский вестник» и размещению на официальном сайте муниципального образования <http://www.zanevkaorg.ru/>.

4. Настоящее постановление вступает в силу после его официального опубликования в газете «Заневский вестник».

5. Контроль за исполнением настоящего постановления возложить на заместителя главы администрации В.В. Гречица.

Глава администрации



А.В. Гердий



Муниципальное образование  
«ЗАНЕВСКОЕ ГОРОДСКОЕ ПОСЕЛЕНИЕ»  
Всеволожского муниципального района Ленинградской области

**АДМИНИСТРАЦИЯ  
ПОСТАНОВЛЕНИЕ**

26.07.2021  
д. Заневка

№ 630

О внесении изменений в постановление от 21.04.2021 № 353 «Об изъятии из оперативного управления МКУ «ЦОУ» муниципального имущества, передаче в оперативное управление МБУ «Заневская спортивная школа»

В соответствии со статьями 296, 299 Гражданского кодекса Российской Федерации, Федеральным законом от 06.10.2003 № 131-ФЗ «Об общих принципах организации местного самоуправления в Российской Федерации», решением совета депутатов МО «Заневское городское поселение» Всеволожского муниципального района Ленинградской области от 24.05.2018 № 24 «Об утверждении Положения о порядке управления и распоряжения муниципальным имуществом МО «Заневское городское поселение», на основании служебной записки начальника сектора по развитию культуры, спорта и молодежной политики администрации МО «Заневское городское поселение» Воробьевой Д.А. вх. от 22.03.2021 № 91-2-6, заявления директора МБУ «Заневская спортивная школа» Агрон Е.В. вх. от 20.07.2021 № 3607-2-3, администрация муниципального образования «Заневское городское поселение» Всеволожского муниципального района Ленинградской области

**ПОСТАНОВЛЯЕТ**

1. Внести изменения в постановление администрации муниципального образования «Заневское городское поселение» Всеволожского муниципального района Ленинградской области от 21.04.2021 № 353 «Об изъятии из оперативного управления МКУ «ЦОУ» муниципального имущества, передаче в оперативное управление МБУ «Заневская спортивная школа» (далее – постановление):

в приложении 1 к постановлению «Перечень имущества, изымаемого из оперативного управления муниципального казенного учреждения «Центр оказания услуг» исключить п.1 «Многофункциональная спортивная

площадка»;

в приложении 2 к постановлению «Перечень имущества, передаваемого в оперативное управление МБУ «Заневская спортивная школа» муниципального образования «Заневское городское поселение» Всеволожского муниципального района Ленинградской области» исключить п.1 «Многофункциональная спортивная площадка».

2. Начальнику сектора управления муниципальным имуществом, учета и распределения муниципального жилищного фонда администрации Сердцелюбовой Т.В. внести изменения в реестр муниципального имущества и предоставить сведения по имуществу начальнику финансово-экономического сектора – централизованной бухгалтерии - главному бухгалтеру администрации Скидкину А.В.

3. Начальнику финансово-экономического сектора – централизованной бухгалтерии - главному бухгалтеру администрации Скидкину А.В. провести необходимые действия по бухгалтерскому учету нефинансовых активов имущества казны, указанного в пункте 1 настоящего постановления и включить их в годовой отчетный план 2021 год.

4. Настоящее постановление вступает в силу после его подписания.

5. Настоящее постановление подлежит официальному опубликованию в газете «Заневский вестник» и размещению на официальном сайте муниципального образования <http://www.zanevkaorg.ru>.

6. Контроль за исполнением настоящего постановления возложить на заместителя главы администрации Гречица В.В.

Глава администрации



А.В. Гердий



Муниципальное образование  
«ЗАНЕВСКОЕ ГОРОДСКОЕ ПОСЕЛЕНИЕ»  
Всеволожского муниципального района Ленинградской области

**АДМИНИСТРАЦИЯ  
ПОСТАНОВЛЕНИЕ**

24.07.2021  
д. Заневка

№ 631

Об утверждении норматива стоимости одного квадратного метра общей площади жилья на территории МО «Заневское городское поселение» на III квартал 2021 года

В соответствии с приказом Министерства строительства и жилищно-коммунального хозяйства Российской Федерации от 07.06.2021 № 358/пр «О нормативе стоимости одного квадратного метра общей площади жилого помещения по Российской Федерации на второе полугодие 2021 года и показателях средней рыночной стоимости одного квадратного метра общей площади жилого помещения по субъектам Российской Федерации III квартал 2021 года», распоряжением Правительства Ленинградской области от 11.12.2007 № 536-р «О полномочиях при определении средней рыночной стоимости одного квадратного метра общей площади жилья по муниципальным образованиям Ленинградской области для расчета размера субсидий, предоставляемых за счет средств областного бюджета Ленинградской области на строительство (приобретение) жилья», распоряжением Комитета по строительству Ленинградской области от 13.03.2020 № 79 «О мерах по обеспечению осуществления полномочий комитета по строительству Ленинградской области по расчету размера субсидий и социальных выплат, предоставляемых на строительство (приобретение) жилья за счет средств областного бюджета Ленинградской области в рамках реализации на территории Ленинградской области мероприятий государственных программ Российской Федерации «Обеспечение доступным и комфортным жильем и коммунальными услугами граждан Российской Федерации» и «Комплексное развитие сельских территорий», а также мероприятий государственных программ Ленинградской области «Формирование городской среды и обеспечение качественным жильем граждан на территории Ленинградской области» и «Комплексное развитие сельских территорий Ленинградской области», администрация муниципального образования «Заневское городское

поселение» Всеволожского муниципального района Ленинградской области

**ПОСТАНОВЛЯЕТ:**

1. Утвердить на III квартал 2021 года норматив стоимости одного квадратного метра общей площади жилья на территории МО «Заневское городское поселение», применяемый в рамках реализации мероприятия по обеспечению жильем молодых семей ведомственной целевой программы «Оказание государственной поддержки гражданам в обеспечении жильем и оплате жилищно-коммунальных услуг» государственной программы Российской Федерации «Обеспечение доступным и комфортным жильем и коммунальными услугами граждан Российской Федерации», а также основных мероприятий «Улучшение жилищных условий молодых граждан (молодых семей)» и «Улучшение жилищных условий граждан с использованием средств ипотечного кредита (займа)» подпрограммы «Содействие в обеспечении жильем граждан Ленинградской области» государственной программы Ленинградской области «Формирование городской среды и обеспечение качественным жильем граждан на территории Ленинградской области», в размере 59 454 (пятьдесят девять тысяч четыреста пятьдесят четыре рубля) 00 копеек.

2. Настоящее постановление вступает в силу после его подписания.

3. Настоящее постановление подлежит официальному опубликованию в газете «Заневский вестник» и размещению на официальном сайте муниципального образования <http://www.zanevkaorg.ru>.

4. Контроль за исполнением настоящего постановления оставляю за собой.

Глава администрации



А.В. Гердий

Телефон круглосуточной горячей линии

**«ЛЕНАВТОДОРА»**

по вопросам обслуживания областных дорог:

**8 (812) 251-42-84**

## МФЦ ПРИДЕТ НА ПОМОЩЬ!

В Многофункциональных центрах региона появилась новая услуга – «Выездной прием».

Воспользоваться ей можно абсолютно бесплатно и сегодня она доступна следующим гражданам, проживающим в Ленинградской области:

- инвалиды и участники ВОВ;
- Герои Социалистического Труда;
- Герои Советского Союза и Российской Федерации;
- полные кавалеры ордена Славы и члены семей умерших, удостоенных подобных званий;
- граждане, награжденные орденами Трудовой Славы трех степеней;
- инвалиды боевых действий и супруги умерших ветеранов боевых действий, не вступившие в повторный брак;
- родители погибших при исполнении обязанностей на территории Чеченской Республики;
- граждане, награжденные знаком «Жителя блокадного Ленинграда»;

Обслуживание осуществляется по всем услугам МФЦ, кроме:

- оформления биометрических загранпаспортов,
- водительских удостоверений,
- полиса ОМС,
- регистрации рождения ребенка.

Оплата за госпошлину наличными не принимается, только по безналичному расчету.

Добавим, что специалисты, оказывающие услугу «Выездной прием», вакцинированы, используют маски и перчатки и соблюдают все необходимые меры по санитарной безопасности.

Заказать услугу можно по специально выделенным телефонным линиям: 8 (812) 775-47-47, 8 (812) 775-47-70 с понедельника по пятницу с 09:00 до 18:00 либо по единому номеру справочной службы центров «Мои Документы»: 8-800-500-00-47.

Пресс-служба  
Всеволожского района

## ЦИФРОВЫЕ ПОРТФОЛИО – ДЛЯ УЧАЩИХСЯ РЕГИОНА

Создавать цифровые портфолио, чтобы фиксировать свои достижения в учебе, конкурсах, соревнованиях, учащиеся Ленинградской области смогут на образовательной платформе региона к концу года. Это упростит предоставление информации о себе при поступлении в колледжи и вузы Ленинградской области.

Уже сейчас число пользователей системы «Современное образование Ленинградской области» превысило полмиллиона. К единой образовательной платформе региона подключены 485 детских садов, 358 школ, более 140 кружков и секций, в ней опубликовано более 7 тыс. образовательных программ.

На образовательном портале obr.leningrad.ru представлены удобные цифровые сервисы – от записи в детский сад до знакомства с рынком труда, профориентации и трудоустройства. В результате ребенок получает поддержку на всех образовательных этапах, что повышает качество его обучения.

Количество сервисов единого образовательного портала будет увеличено. К декабрю 2021 года на нем можно будет проводить конкурсы среди школьников и педагогов. С помощью портала пользователи смогут создавать в личном кабинете цифровые портфолио учащихся – фиксировать все учебные и общественные достижения, которые потом будут учитываться при поступлении в колледжи и высшие учебные заведения региона.

Также портал позволит подбирать путевку в детский лагерь, делать бронь и получать компенсацию. Процесс записи в детские сады станет более прозрачным, снизятся требования по предоставлению документов в бумажном виде. Благодаря интеграции с платформой hh.ru выпускники после прохождения профориентации смогут сразу оценить и востребованность профессий в регионе.

### СПРАВКА

Государственная информационная система «Современное образование Ленинградской области» начала свою работу весной 2020 года. Заказчиком ГИС «СОЛО» выступил Комитет цифрового развития региона в лице ГКУ ЛО «Оператор электронного правительства», функциональным заказчиком – комитет общего и профессионального образования. Разработчик системы – ГК «Нетрика».

В декабре 2020 года в области были запущены в промышленную эксплуатацию 9 подсистем ГИС «СОЛО», в том числе «Электронный колледж», «Электронная школа», «Электронный детский сад», «Организация дополнительного образования». Это позволило объединить на единой платформе все типы образовательных учреждений. За счет взаимосвязи подсистем соблюдается принцип наследования данных, платформа собирает их в единый цифровой профиль, при этом обеспечивается надежная защита информации.

Комитет цифрового развития  
Ленинградской области

## ВЫБРАТЬ МЕСТО ГОЛОСОВАНИЯ МОЖНО В МФЦ

До 13 сентября многофункциональные центры региона принимают заявления о включении в список избирателей по месту нахождения для голосования на выборах в Государственную Думу Федерального Собрания РФ восьмого созыва и выборах депутатов Законодательного собрания области седьмого созыва.

Любой гражданин России может подать такое заявление через МФЦ, если в день голосования он планирует находиться не по месту своего проживания. Услуга может быть полезна избирателям, которые по долгу службы часто бывают в командировке, студентам, а также тем кто планируют быть далеко от дома по иным причинам. Для участия в выборах в Государственную Думу за открепительным

могут обратиться граждане РФ старше 18 лет. В случае участия в выборах депутатов Законодательного собрания ЛО дополнительно требуется, чтобы избиратель был зарегистрирован на территории 47-го региона постоянно или встал на временный регистрационный учет не позднее 18 июля 2021 года

Пресс-служба Всеволожского района

Телефон редакции газеты  
«Заневский вестник»:  
**8 (911) 170-06-33**



Муниципальное образование  
«ЗАНЕВСКОЕ ГОРОДСКОЕ ПОСЕЛЕНИЕ»  
Всеволожского муниципального района Ленинградской области

### АДМИНИСТРАЦИЯ ПОСТАНОВЛЕНИЕ

28.07.2021  
д. Заневка

№ 684

Об установлении охранных зон тепловых сетей в отношении объектов капитального строительства, расположенных в кадастровых кварталах 47:07:1002001, 47:07:1039001

В соответствии с Федеральным законом от 06.10.2003 № 131-ФЗ «Об общих принципах организации местного самоуправления в Российской Федерации», уставом муниципального образования «Заневское городское поселение» Всеволожского муниципального района Ленинградской области, руководствуясь статьями 104 – 106 Земельного кодекса Российской Федерации, рассмотрев заявление ООО «Система МКЗ» (ИНН 7816501741) вх. от 30.06.2021 № 3249-2-4 «Об установлении зон с особыми условиями использования территорий», администрация муниципального образования «Заневское городское поселение» Всеволожского муниципального района Ленинградской области

### ПОСТАНОВЛЯЕТ:

1. Установить зоны с особыми условиями использования территории – охранные зоны тепловых сетей в отношении следующих объектов капитального строительства, расположенных в кадастровых кварталах 47:07:1002001, 47:07:1039001, согласно планам границ объектов (приложение к постановлению):

1.1. Объекта капитального строительства с кадастровым номером 47:07:1002001:362, наименование: теплосети (трубы), местоположение: Ленинградская область, Всеволожский муниципальный район, Заневское городское поселение, городской посёлок Янино-1, протяженностью 2072 м. Площадь охранной зоны составляет 8350 кв.м

1.2. Объекта капитального строительства с кадастровым номером 47:07:1039001:3714, наименование: внутриплощадочные тепловые сети, местоположение: Ленинградская область, Всеволожский муниципальный

район, Заневское городское поселение, городской посёлок Янино-1, микрорайон «Янила Кантри», протяженностью 721 м. Площадь охранной зоны составляет 4278 кв.м

1.3. Объекта капитального строительства с кадастровым номером 47:07:1039001:7838, наименование: сети теплоснабжения, местоположение: Ленинградская область, Всеволожский муниципальный район, Заневское городское поселение, гп. Янино-1, ул. Ясная, сооружение № 5, протяженностью 719 м. Площадь охранной зоны составляет 4372 кв.м

1.4. Объекта капитального строительства с кадастровым номером 47:07:1001002:145, наименование: тепловые сети (от котельной, расположенной в дер. Заневка д.48 до жилого дома №50), местоположение: Ленинградская область, Всеволожский муниципальный район, Муниципальное образование «Заневское городское поселение», д. Заневка, протяженностью 93 м. Площадь охранной зоны составляет 211 кв.м

2. Ширина охранных зон устанавливается по 3 метра в каждую сторону от края строительных конструкций тепловых сетей.

3. В охранных зонах устанавливаются ограничения в соответствии с Приказом Министерства архитектуры, строительства и жилищно-коммунального хозяйства Российской Федерации от 17.08.1992 № 197 «О типовых правилах охраны коммунальных тепловых сетей».

4. Настоящее постановление вступает в силу со дня его подписания.

5. Опубликовать (обнародовать) настоящее постановление в газете «Заневский вестник» и разместить на официальном сайте МО «Заневское городское поселение» <http://www.zanevkaorg.ru>.

6. Контроль за исполнением настоящего постановления возложить на заместителя главы администрации МО «Заневское городское поселение» Гречица В.В.

Глава администрации



А.В. Гердий

Приложение № 1 к постановлению администрации муниципального образования "Заневское городское поселение" Всеволожского муниципального района Ленинградской области от 07.08.2021 № 634

**Граница охранной зоны Теплосети (трубы)**  
Ленинградская область, Всеволожский муниципальный район, Заневское городское поселение, городской поселок Янино-1

План границ объекта



М 1:1200

Используемые условные знаки и обозначения:

- граница охранной зоны;
- 1 — обозначение характерных точек границы охранной зоны;
- 47:07:0957004 — граница и номер кадастрового квартала;
- :218 — граница и номер земельного участка, сведения о котором содержатся в ЕГРН
- граница населенного пункта
- ось теплосетей (трубы) с кадастровым номером 47:07:1002001:362

Площадь охранной зоны: 8350 кв.м  
МСК 47 зона 2

Лист № 2

Table with columns: Номер, X, Y. Contains 473 coordinate pairs for the 8350 sq m zone.

Площадь охранной зоны: 4278 кв.м  
МСК 47 зона 2

Лист № 2

Table with columns: Номер, X, Y. Contains 473 coordinate pairs for the 4278 sq m zone.

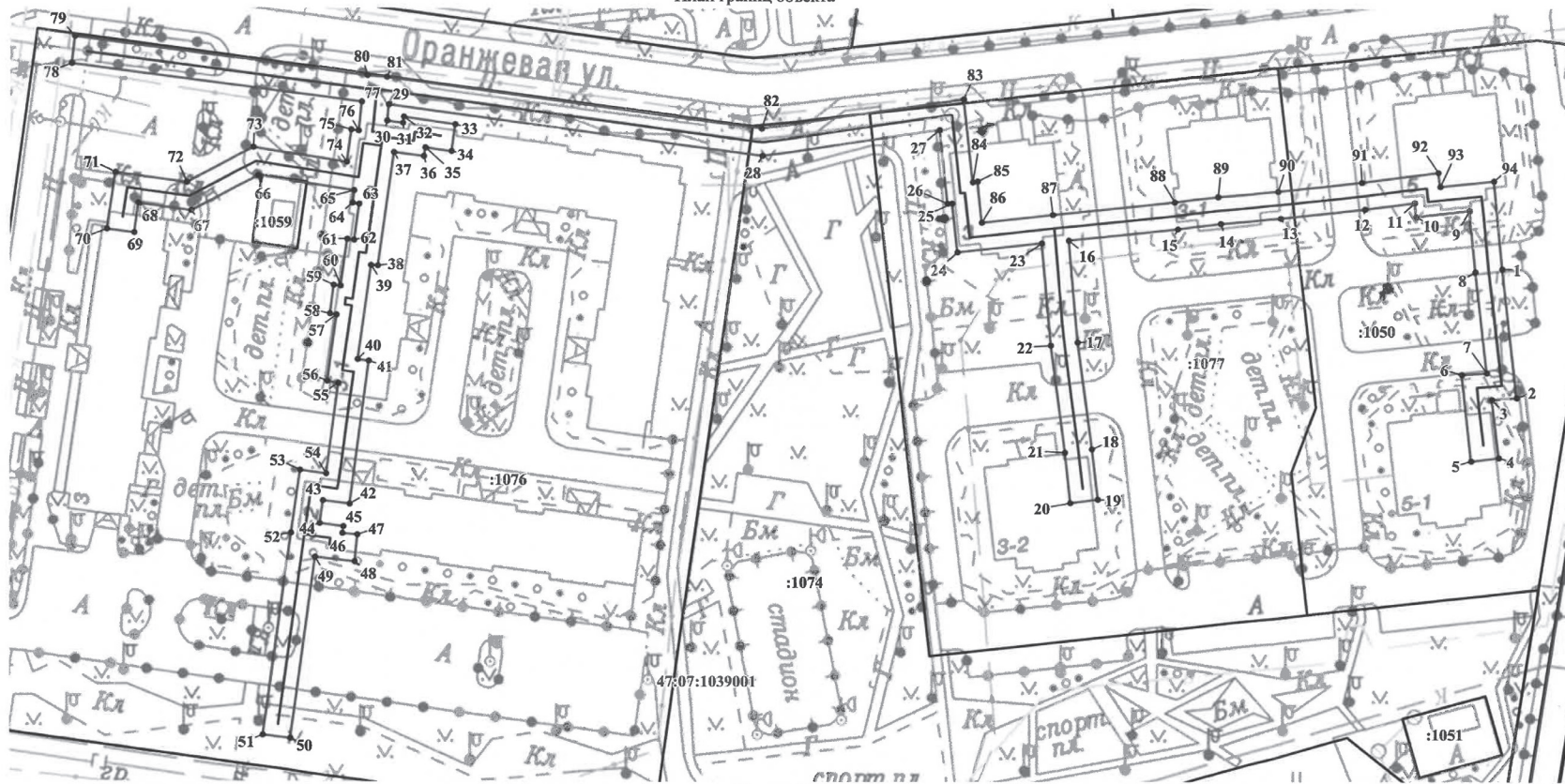
Горячая линия «АНТИКОНТРАФАКТ»
8 (800) 333-5-112
Звонок бесплатный
www.88003335112.ru

Лист № 1

Приложение №2 к постановлению администрации муниципального образования "Заневское городское поселение" Всеволожского муниципального района Ленинградской области от 28.07.2021 № 634

Граница охранной зоны Внутриплощадочных тепловых сетей Ленинградская область, Всеволожский муниципальный район, Заневское городское поселение, городской поселок Явнино-1

План границ объекта



Масштаб 1:1000

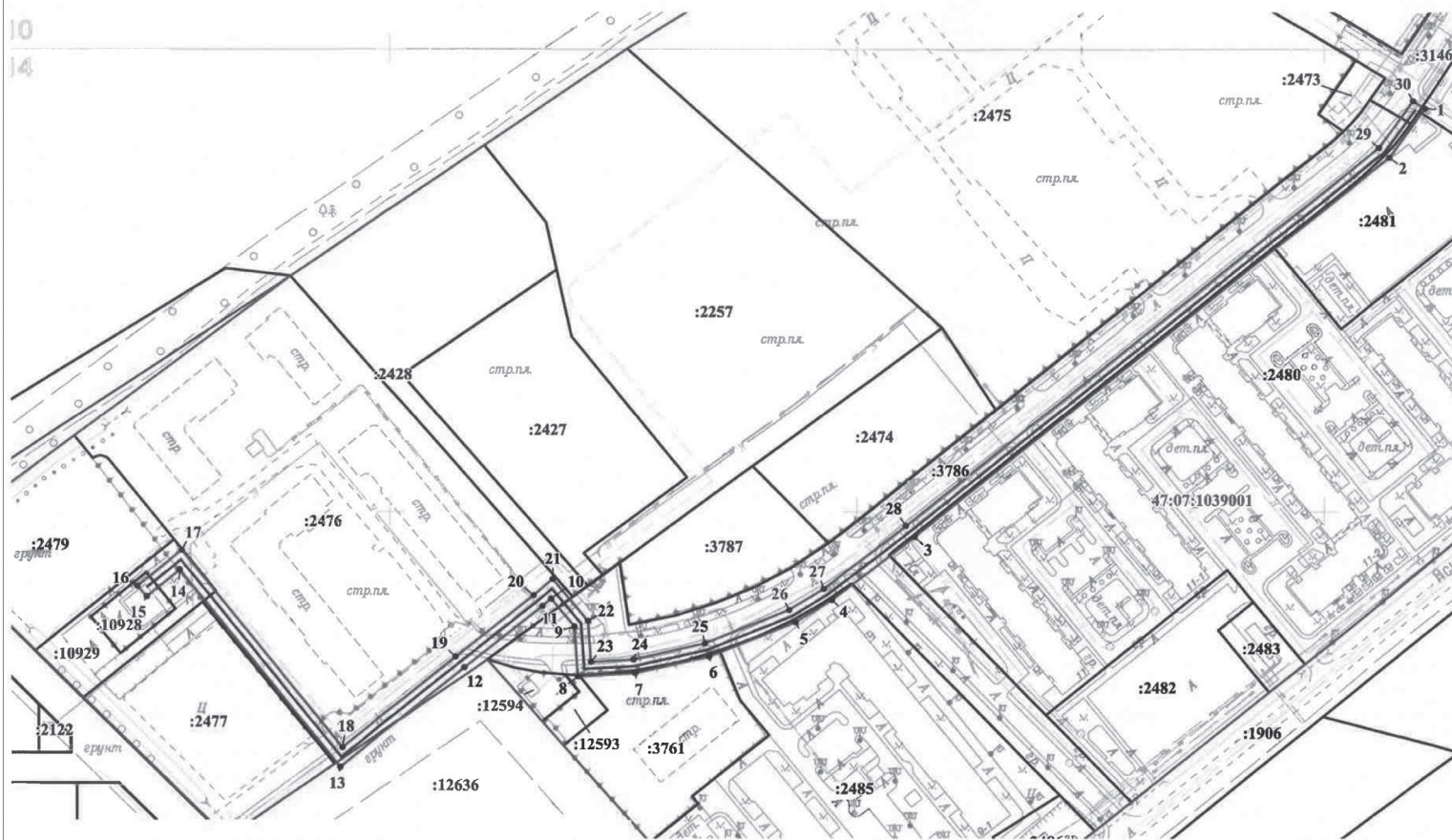
Используемые условные знаки и обозначения:

- граница охранной зоны;
- обозначение характерных точек границы охранной зоны;
- граница и номер кадастрового квартала;
- граница и номер земельного участка, сведения о котором содержатся в ЕГРН
- граница населенного пункта
- ось внутриплощадочных тепловых сетей с кадастровым номером 47:07:1039001:3714

Приложение № 3 к постановлению администрации муниципального образования "Заневское городское поселение" Всеволожского муниципального района Ленинградской области от 28.07.2021 № 637

**Граница охранной зоны Сети теплоснабжения**  
Ленинградская область, Всеволожский муниципальный район, Заневское городское поселение, городской поселок Янино-1

План границ объекта



Площадь охранной зоны: 4372 кв.м  
МСК 47 зона 2

Номер	X	Y
1	438 624,14	2 230 625,43
2	438 603,02	2 230 609,87
3	438 441,80	2 230 403,97
4	438 414,90	2 230 368,18
5	438 405,54	2 230 352,25
6	438 391,24	2 230 315,32
7	438 384,53	2 230 283,51
8	438 383,39	2 230 258,98
9	438 405,06	2 230 257,81
10	438 417,23	2 230 247,95
11	438 414,08	2 230 244,15
12	438 388,02	2 230 210,17
13	438 345,62	2 230 156,58
14	438 431,99	2 230 089,11
15	438 420,66	2 230 074,69
16	438 425,19	2 230 070,69
17	438 440,47	2 230 090,08
18	438 354,07	2 230 157,61
19	438 392,77	2 230 206,50
20	438 418,80	2 230 240,46
21	438 425,77	2 230 248,73
22	438 407,36	2 230 263,68
23	438 389,66	2 230 264,64
24	438 390,51	2 230 282,77
25	438 397,00	2 230 313,59
26	438 410,95	2 230 349,62
27	438 419,80	2 230 364,72
28	438 446,54	2 230 400,29
29	438 607,28	2 230 605,54
30	438 627,43	2 230 620,42
1	438 624,14	2 230 625,43

Используемые условные знаки и обозначения:

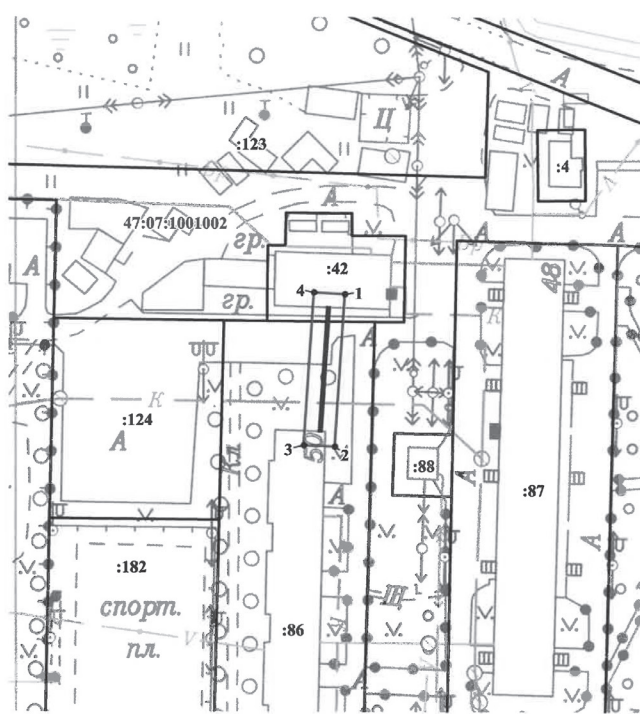
- граница охранной зоны;
- 1 — обозначение характерных точек границы охранной зоны;
- 47:07:0957004 — граница и номер кадастрового квартала;
- граница и номер земельного участка, сведения о котором содержатся в ЕГРН
- граница населенного пункта

Масштаб 1:2000

Приложение № 4 к постановлению администрации муниципального образования "Заневское городское поселение" Всеволожского муниципального района Ленинградской области от 28.07.2021 № 637

**Граница охранной зоны Тепловых сетей (от котельной, расположенной в дер. Заневка д.48 до жилого дома №50)**  
Ленинградская область, Всеволожский муниципальный район, Заневское городское поселение, деревня Заневка

План границ объекта



Площадь охранной зоны: 211 кв.м  
МСК 47 зона 2

Номер	X	Y
1	436 197,59	2 226 015,62
2	436 165,43	2 226 013,04
3	436 165,83	2 226 006,49
4	436 198,10	2 226 009,12
1	436 197,59	2 226 015,62

Масштаб 1:1000

Используемые условные знаки и обозначения:

- граница охранной зоны;
- 1 — обозначение характерных точек границы охранной зоны;
- 47:07:0957004 — граница и номер кадастрового квартала;
- граница и номер земельного участка, сведения о котором содержатся в ЕГРН
- граница населенного пункта
- ось тепловых сетей (от котельной, расположенной в дер. Заневка д.48 до жилого дома №50) с кадастровым номером 47:07:1001002:145



**В КУДРОВО ОТКРЫТА  
ВАКАНСИЯ УБОРЩИКА  
СЛУЖЕБНЫХ ПОМЕЩЕНИЙ**

**УСЛОВИЯ:**

- ✓ **ОФИЦИАЛЬНОЕ ТРУДОУСТРОЙСТВО,**
- ✓ **ПОЛНЫЙ СОЦПАКЕТ.**

**РАЗМЕР ЗАРАБОТНОЙ ПЛАТЫ  
ОПРЕДЕЛЯЕТСЯ ПО ИТОГАМ СОБЕСЕДОВАНИЯ.**

**За подробной информацией обращайтесь  
по телефону:**

**8 (813-70) 7-84-58**  
(Елена Николаевна)



Муниципальное образование  
«ЗАНЕВСКОЕ ГОРОДСКОЕ ПОСЕЛЕНИЕ»  
Всеволожского муниципального района Ленинградской области

**АДМИНИСТРАЦИЯ  
ПОСТАНОВЛЕНИЕ**

28.07.2021  
д. Заневка

№ 638

О размещении объекта  
электросетевого хозяйства  
в г. Кудрово

В соответствии с п. 3 ст.39.36 Земельного кодекса Российской Федерации, постановлением Правительства РФ от 03.12.2014 № 1300 «Об утверждении перечня видов объектов, размещение которых может осуществляться на землях или земельных участках, находящихся в государственной или муниципальной собственности, без предоставления земельных участков и установления сервитутов», постановлением Правительства Ленинградской области от 03.08.2015 № 301 «Об утверждении Порядка и условий размещения отдельных видов объектов на землях или земельных участках, находящихся в государственной или муниципальной собственности, без предоставления земельных участков и установления сервитутов на территории Ленинградской области», рассмотрев заявление Филиала Акционерного общества «ЛЮЭСК - Электрические сети Санкт-Петербурга и Ленинградской области» «Пригородные электрические сети» (далее АО «ЛЮЭСК») (ИНН 4703074613) вх. от 07.07.2021 № 3395-2-4, схему границ земель, предполагаемых к использованию под размещение объекта электросетевого хозяйства, администрация муниципального образования «Заневское городское поселение» Всеволожского муниципального района Ленинградской области

**ПОСТАНОВЛЯЕТ:**

1. АО «ЛЮЭСК» разместить объект электросетевого хозяйства: «КЛ-0,4 кВ от КД-0,4 кВ (КК-324-1) до КД-0,4 кВ в г. Кудрово Всеволожского района ЛО», без предоставления земельных участков и установления сервитутов, площадью 77 кв.м на земельном участке с кадастровым номером 47:07:0000000:91533 по адресу: Российская Федерация, Ленинградская область, Всеволожский муниципальный район,

Заневское городское поселение, город Кудрово, в отношении которого зарегистрировано право собственности муниципального образования «Заневское городское поселение» Всеволожского муниципального района Ленинградской области, согласно схеме границ земель, предполагаемых к использованию под размещение и эксплуатацию объекта на кадастровом плане территории (приложение к постановлению), сроком на 49 лет с даты принятия настоящего постановления.

2. Сектору землепользования и природопользования администрации:

2.1. Направить настоящее постановление АО «ЛЮЭСК» в течение 3 рабочих дней со дня его принятия.

2.2. Направить настоящее постановление в течение 10 рабочих дней со дня его принятия в федеральные органы исполнительной власти, уполномоченные на осуществление государственного земельного надзора.

3. Настоящее постановление вступает в силу после его подписания.

4. Опубликовать (обнародовать) настоящее постановление в газете «Заневский вестник» и разместить на официальном сайте МО «Заневское городское поселение» <http://www.zanevkaorg.ru>.

5. Контроль за исполнением настоящего постановления возложить на заместителя главы администрации МО «Заневское городское поселение» Гречина В.В.

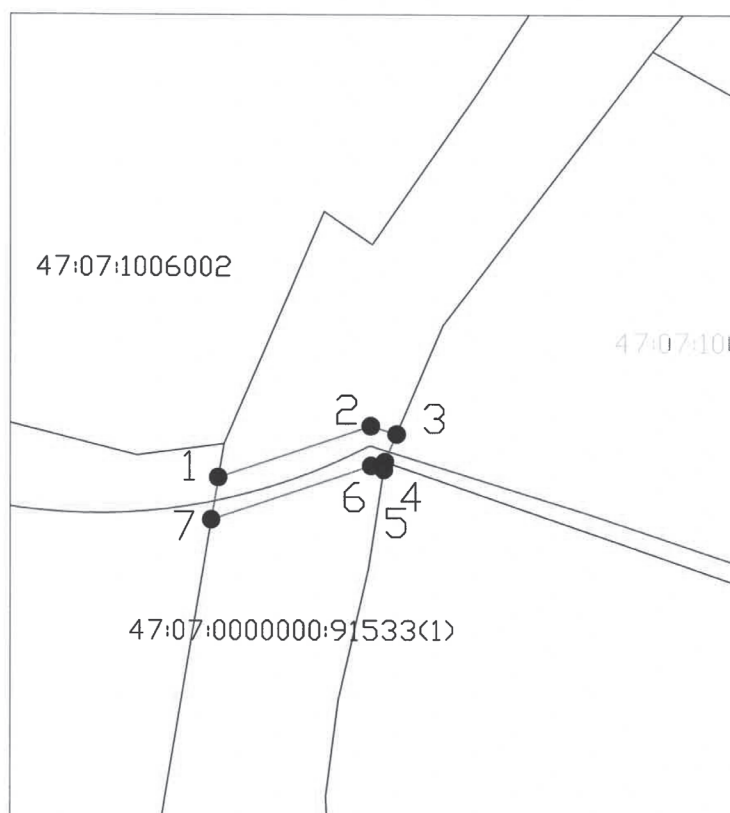
Глава администрации



А.В. Гердий

**ТЕЛЕФОН ГОРЯЧЕЙ ЛИНИИ  
РОСПОТРЕБНАДЗОРА  
общий: 8-800-555-49-43  
по Ленинградской области:  
8 (812) 448-04-00**

Масштаб 1:500



Условные обозначения:

- проектируемая кабельная линия 0,4 кВ;
- граница земель, предполагаемых к использованию под размещение объектов;
- границы учётных земельных участков, сведения о которых содержатся в ЕГРН;
- 1 — характерная точка границ земель, предполагаемых к использованию под размещение объекта;
- 47:07:1044001:63929 — кадастровый номер учётного земельного участка, сведения о котором содержатся в ЕГРН;

Приложение к постановлению администрации  
МО «Заневское городское поселение»  
Всеволожского муниципального района  
Ленинградской области  
от 28.07.2021 № 638

**Схема границ земель, предполагаемых к использованию под размещение объекта  
«КЛ-0,4 кВ от КД-0,4 кВ (КК-324-1) до КД-0,4 кВ в г. Кудрово Всеволожского района ЛО»  
Местоположение: Ленинградская область,  
Всеволожский район, г. Кудрово  
в границах земельного участка с кадастровым номером:  
47:07:0000000:91533  
Площадь, предполагаемая к использованию 77 кв.м.**

**Каталог координат поворотных точек**

Номер точки	Координаты	
	X	Y
1	433056.07	2225311.83
2	433061.52	2225327.84
3	433060.66	2225330.59
4	433057.73	2225329.35
5	433056.89	2225329.22
6	433057.31	2225327.9
7	433051.59	2225311.08

Система координат МСК-47 зона 2



Муниципальное образование  
«ЗАНЕВСКОЕ ГОРОДСКОЕ ПОСЕЛЕНИЕ»  
Всеволожского муниципального района Ленинградской области

**АДМИНИСТРАЦИЯ  
ПОСТАНОВЛЕНИЕ**

28.07.2021

д. Заневка

№ 640

О принятии в муниципальную  
собственность, включении в состав  
казны и реестр муниципального имущества

В соответствии с Федеральным законом от 06.10.2003 № 131-ФЗ «Об общих принципах организации местного самоуправления в Российской Федерации», решением совета депутатов МО «Заневское городское поселение» Всеволожского муниципального района Ленинградской области от 24.05.2018 № 24 «Об утверждении Положения о порядке управления и распоряжения муниципальным имуществом МО «Заневское городское поселение», на основании государственной регистрации права собственности муниципального образования «Заневское городское поселение» Всеволожского муниципального района Ленинградской области на объект недвижимости № 47:07:1039001:12595-47/095/2021-2 от 07.07.2021, администрация муниципального образования «Заневское городское поселение» Всеволожского муниципального района Ленинградской области

**ПОСТАНОВЛЯЕТ:**

1. Принять в муниципальную собственность, включить в состав казны и реестр муниципального имущества муниципального образования «Заневское городское поселение» Всеволожского муниципального района Ленинградской области имущество, согласно приложению.

2. Начальнику сектора управления муниципальным имуществом, учета и распределения муниципального жилищного фонда администрации Сердцелобовой Т.В. внести изменения в реестр муниципального имущества и предоставить сведения по имуществу начальнику финансово-экономического сектора - централизованной бухгалтерии - главному бухгалтеру Скидкину А.В.

3. Начальнику финансово-экономического сектора - централизованной

бухгалтерии - главному бухгалтеру Скидкину А.В. провести необходимые действия по внесению изменений в бухгалтерский учет нефинансовых активов имущества казны, указанного в пункте 1 настоящего постановления и включить их в годовой отчетный план 2021 года.

4. Настоящее постановление вступает в силу после его подписания.

5. Настоящее постановление подлежит официальному опубликованию в газете «Заневский вестник» и размещению на официальном сайте муниципального образования <http://www.zanevkaorg.ru>.

6. Контроль за исполнением настоящего постановления оставляю за собой.

Глава администрации



А.В. Гердий

Приложение  
к постановлению администрации  
МО «Заневское городское поселение»  
от 28.07.2021 № 640

Перечень имущества, принимаемого в казну  
муниципального образования «Заневское городское поселение»  
Всеволожского муниципального района  
Ленинградской области

№ п/п	Наименование	Адрес местонахождения	Индивидуальные характеристики имущества	Кол-во (шт.)	Балансовая стоимость (руб.)
1.	Земельный участок	Российская Федерация, Ленинградская область, Всеволожский муниципальный район, Заневское городское поселение, Пундоловское кладбище	Кадастровый номер: 47:07:1039001:12595, площадь: 25 843 кв. м, категория земель: земли промышленности, энергетики, транспорта, связи, радиовещания, телевидения, информатики, земли для обеспечения космической деятельности, земли обороны, безопасности и земли иного специального назначения	1	148080,39



Муниципальное образование  
«ЗАНЕВСКОЕ ГОРОДСКОЕ ПОСЕЛЕНИЕ»  
Всеволожского муниципального района Ленинградской области

**АДМИНИСТРАЦИЯ  
ПОСТАНОВЛЕНИЕ**

29.07.2021

д. Заневка

№ 646

О внесении изменений в постановление администрации МО «Заневское городское поселение» от 04.02.2021 № 62 «Об утверждении муниципальной программы «Формирование городской инфраструктуры МО «Заневское городское поселение» в 2021 - 2023 годах»

В соответствии с Жилищным кодексом Российской Федерации, Бюджетным кодексом Российской Федерации, Федеральными законами от 06.10.2003 № 131-ФЗ «Об общих принципах организации местного самоуправления в Российской Федерации», уставом муниципального образования «Заневское городское поселение» Всеволожского муниципального района Ленинградской области, постановлением администрации муниципального образования «Заневское городское поселение» Всеволожского муниципального района Ленинградской области от 09.02.2018 № 72 «Об утверждении Порядка разработки, реализации и оценки эффективности муниципальных программ муниципального образования «Заневское городское поселение» Всеволожского муниципального района Ленинградской области», администрация муниципального образования «Заневское городское поселение» Всеволожского муниципального района Ленинградской области

**ПОСТАНОВЛЯЕТ:**

1. Внести изменения в постановление администрации МО «Заневское городское поселение» от 04.02.2021 № 62 «Об утверждении муниципальной программы «Формирование городской инфраструктуры МО «Заневское городское поселение» в 2021 - 2023 годах» и утвердить ее в новой редакции, согласно приложению.

2. Финансирование мероприятий, предусмотренных муниципальной

программой «Формирование городской инфраструктуры МО «Заневское городское поселение» в 2021 - 2023 годах» осуществлять за счет средств бюджета муниципального образования «Заневское городское поселение».

3. Настоящее постановление подлежит официальному опубликованию в газете «Заневский вестник» и размещению на официальном сайте муниципального образования [www.zanevkaorg.ru](http://www.zanevkaorg.ru).

4. Настоящее постановление вступает в силу после его официального опубликования в газете «Заневский вестник».

5. Контроль за исполнением настоящего постановления возложить на заместителя главы администрации Гречица В.В.

Глава администрации



А.В. Гердий

## МИНЦИФРЫ ЗАПУСТИЛО МОБИЛЬНОЕ ПРИЛОЖЕНИЕ ДЛЯ ПОДПИСАНИЯ ДОГОВОРОВ ОНЛАЙН

Новое приложение из семейства Госуслуг «Госключ» уже доступно в магазинах приложений.

«Госключ» – удобный и безопасный сервис для пользователей портала Госуслуг с подтвержденной учетной записью, которых сейчас почти 80 млн.

В приложении бесплатно создается электронная подпись пользователя, которая хранится в защищенной и безопасной инфраструктуре электронного правительства. Установить приложение и получить электронную подпись пользователь сможет менее чем за три минуты.

Первым электронным договором, который можно подписать с помощью «Госключ», стал договор на оказание услуг сотовой связи. Сейчас эта возможность доступна для абонентов Tele2. В ближайшее время такую опцию откроют «МТС», «Мегафон» и «Билайн». В будущем перечень сделок и

юридических документов, которые можно подписывать с помощью нового сервиса, будет расширен. В том числе планируется использование «Госключ» для онлайн-подписания договоров купли-продажи автомобиля и аренды недвижимости.

Эксперимент по использованию электронной подписи реализует Минцифры России в рамках Постановления Правительства Российской Федерации от 15.07.2021 № 1207. В проекте используются сервисы единой цифровой платформы для создания и выдачи электронной подписи, предоставляемые ПАО «Ростелеком» и ПАО «Банк ВТБ».

Министерство цифрового развития,  
связи и массовых коммуникаций  
Российской Федерации



Приложение  
к постановлению администрации  
МО «Заневское городское поселение»  
от 29.07.2021 № 646

**Муниципальная программа**  
«Формирование городской инфраструктуры  
МО «Заневское городское поселение» в 2021 - 2023 годах»

**1. Паспорт муниципальной программы**

Полное наименование	Программа «Формирование городской инфраструктуры МО «Заневское городское поселение» в 2021 - 2023 годах»
Ответственный исполнитель муниципальной программы	Сектор управления муниципальным имуществом, учета и распределения муниципального жилищного фонда
Соисполнители муниципальной программы	Финансово - экономический сектор-централизованная бухгалтерия
Участники муниципальной программы	Победители конкурсных процедур, заключившие муниципальные контракты по результатам конкурсов
Подпрограммы муниципальной программы	Разработка подпрограмм не требуется
Цели муниципальной программы	Контроль и эффективное управление по использованию муниципального имущества, установление фактического наличия, технического состояния муниципального имущества, внесение изменений в реестр муниципального имущества и учетные документы; повышение доходности от использования муниципального имущества и земельных участков
Задачи муниципальной программы	Осуществление мероприятий, необходимых для принятия в установленном порядке имущества в муниципальную собственность. Закрепление муниципального имущества на праве хозяйственного ведения за муниципальными унитарными предприятиями и закрепление муниципального имущества на праве

	строительства с регистрацией права МО в отношении объектов водоснабжения и водоотведения для передачи в государственную собственность Ленинградской области 7) Оформление экспертных заключений на вновь зарегистрированные объекты инженерной инфраструктуры для включения в договор аренды 8) Выполнение кадастровых работ по подготовке технических планов в отношении объектов улично-дорожной сети для оформления права собственности 9) Выполнение кадастровых работ по подготовке технических планов в отношении объектов улично-дорожной сети для постановки на бесхозяйный учет 10) Оценка объектов инженерной инфраструктуры для включения в реестр и состав казны
Этапы и сроки реализации муниципальной программы	Срок реализации программы: 2021-2023 годы. Мероприятия Программы реализуются поквартально, в течение всего периода.
Объемы бюджетных ассигнований муниципальной программы	общий объем финансирования Программы – 2984,4 тыс. руб., в том числе по годам (руб.): 2021 г. – 2088,4 тыс. руб. (кадастровые работы) 2021 г. – 900,0 тыс. руб. (работы по оценке объектов инженерной инфраструктуры)  2022 г (по факту финансирования, по факту готовности передачи объектов инженерной коммунальной инфраструктуры в собственность муниципального образования ) 0  2023 г (по факту финансирования, по факту готовности передачи объектов инженерной коммунальной инфраструктуры в собственность муниципального образования )
Ожидаемые результаты реализации муниципальной программы	В результате реализации Программы по осуществлению имущественных и

	оперативного управления за муниципальными учреждениями. Осуществление контроля за использованием по назначению и сохранностью имущества, переданного на праве оперативного управления и хозяйственного ведения муниципальным учреждениям, муниципальным унитарным предприятиям, а также муниципального имущества, переданного в установленном порядке иным лицам
Целевые индикаторы и показатели муниципальной программы	Осуществление имущественных и иных прав и законных интересов муниципального образования в отношении объектов недвижимости - по наименованию объектов инженерно-коммунальной инфраструктуры: водопроводные сети сети хозяйственно-бытовой канализации (водоотведения) тепловые сети сети ливневой (дождевой) канализации сети газоснабжения объекты улично-дорожной сети земельные участки - по наименованию работ: 1) кадастровые работы по подготовке технических планов и сопутствующей документации для постановки на бесхозяйный учет с последующей регистрацией права собственности 2) подготовка технических паспортов в отношении объектов, находящихся в муниципальной собственности 3) Подготовка актов обследования объектов, для снятия с кадастрового учета и исключения из казны 4) проведение кадастровых работ по установлению местоположения и определению земельных участков, на которых расположены объекты капитального строительства 5) Установление охранных зон на земельных участках по инженерным сетям 6) Проведение кадастровых работ по подготовке технических планов, с целью установления местоположения границ объектов капитального строительства, подготовке межевых планов по формированию земельных участков, занятых объектами капитального

	иных прав и законных интересов муниципального образования в отношении объектов недвижимости, осуществление государственной регистрации прав на недвижимое имущество и сделок с ним, подлежащих в соответствии с законодательством Российской Федерации государственной регистрации; по постановке на учет бесхозяйного недвижимого имущества расположенного на территории муниципального образования будет выполнено (ед.): 1) кадастровые работы по подготовке технических планов и сопутствующей документации для постановки на бесхозяйный учет с последующей регистрацией права собственности: -30; 2) подготовка технических планов, паспортов в отношении, следующих объектов, находящихся в муниципальной собственности - 6; 3) Подготовка актов обследования объектов, для снятия с кадастрового учета и исключения из казны - 10; 4) проведение кадастровых работ по установлению местоположения и определению земельных участков, на которых расположены следующие объекты капитального строительства – 4; 5) Установление охранных зон на земельных участках по инженерным сетям - 9 6) Проведение кадастровых работ по подготовке технических планов, с целью установления местоположения границ объектов капитального строительства, подготовке межевых планов по формированию земельных участков, занятых объектами капитального строительства с регистрацией права МО в отношении объектов водоснабжения и водоотведения для передачи в государственную собственность Ленинградской области – 5 7) Оформление экспертных заключений на вновь зарегистрированные объекты инженерной инфраструктуры для включения в договор аренды – 1 8) Выполнение кадастровых работ по подготовке технических планов в
--	---

отношении следующих объектов улично-дорожной сети для оформления права собственности – 7  
9) Выполнение кадастровых работ по подготовке технических планов в отношении объектов улично-дорожной сети для постановки на бесхозяйный учет – 10  
10) Оценка объектов инженерной инфраструктуры для включения в реестр и состав казны - 39

## 2. Характеристика текущего состояния по формированию городской инфраструктуры МО «Заневское городское поселение» в 2021 - 2023 годах

Одним из ключевых направлений развития муниципального образования «Заневское городское поселение» Всеволожского муниципального района Ленинградской области (далее - муниципальное образование) является осуществление инвестиционной политики в целях увеличения объемов строительства жилого и нежилого фонда и объектов коммунальной инфраструктуры; проведение экономической политики, направленной на повышение доходной части муниципального бюджета от основных источников поступлений: земельного налога, платежей за использование земельных участков и муниципального имущества, переданного в пользование по договору аренды.

Для этих целей необходимо осуществлять контроль за использованием по назначению и сохранностью имущества, переданного на праве оперативного управления и хозяйственного ведения муниципальным учреждениям, муниципальным унитарным предприятиям, а также муниципальное имущество, переданное в установленном порядке иным лицам, и при выявлении нарушений принятие в соответствии с законодательством необходимых мер по их устранению и привлечению виновных лиц к ответственности.

Осуществление мероприятий, необходимых для принятия в установленном порядке имущества в муниципальную собственность.

Закрепление муниципального имущества на праве хозяйственного ведения за муниципальными унитарными предприятиями и закрепление муниципального имущества на праве оперативного управления за муниципальными учреждениями.

Осуществление контроля за использованием по назначению и сохранностью имущества, переданного на праве оперативного управления и хозяйственного ведения муниципальным учреждениям, муниципальным унитарным предприятиям, а также муниципальное имущество, переданное в установленном порядке иным лицам

## 3. Приоритеты и цели муниципальной политики в сфере формирования городской инфраструктуры МО «Заневское городское поселение» в 2021 - 2023 годах, прогноз развития и планируемые показатели по итогам реализации муниципальной программы

Основными приоритетами и целями муниципальной политики в сфере формирования городской инфраструктуры МО «Заневское городское поселение» является контроль и эффективное управление по использованию муниципального имущества, установление фактического наличия, технического состояния муниципального имущества, внесение изменений в реестр муниципального имущества и учетные документы; повышение доходности от использования муниципального имущества и земельных участков.

Реализация муниципальной программы предусматривает переход к формированию в муниципальном образовании условий, обеспечивающих более высокий жизненный стандарт, соответствующий новым требованиям к качеству предоставления коммунальных услуг населению, создание предпосылок устойчивого развития.

## 4. Прогноз конечных результатов муниципальной программы

Прогнозом конечных результатов муниципальной программы, характеризующих целевое состояние уровня по формированию городской инфраструктуры муниципального образования являются:

Осуществление имущественных и иных прав и законных интересов муниципального образования в отношении следующих объектов недвижимости:

объекты коммунально-инженерной инфраструктуры: водопроводные сети, сети хозяйственно-бытовой канализации, тепловые сети, сети ливневой (дождевой) канализации, сети газоснабжения, объекты улично-дорожной сети, земельные участки.

Результатами муниципальной программы является осуществление следующих работ:

- 1) кадастровые работы по подготовке технических планов и сопутствующей документации для постановки на бесхозяйный учет с последующей регистрацией права собственности
- 2) подготовка технических паспортов в отношении объектов, находящихся в муниципальной собственности
- 3) подготовка актов обследования объектов, для снятия с кадастрового учета и исключения из казны
- 4) проведение кадастровых работ по установлению местоположения и определению земельных участков, на которых расположены следующие объекты капитального строительства
- 5) установление охранных зон на земельных участках по инженерным сетям
- 6) проведение кадастровых работ по подготовке технических планов, с целью установления местоположения границ объектов капитального строительства, подготовке межевых планов по формированию земельных участков, занятых объектами капитального

- 7) оформление экспертных заключений на вновь зарегистрированные объекты инженерной инфраструктуры для включения в договор аренды
- 8) выполнение кадастровых работ по подготовке технических планов в отношении следующих объектов улично-дорожной сети для оформления права собственности
- 9) выполнение кадастровых работ по подготовке технических планов в отношении объектов улично-дорожной сети для постановки на бесхозяйный учет
- 10) оценка объектов инженерной инфраструктуры для включения в реестр и состав казны.

## 5. Перечень и характеристики основных мероприятий муниципальной программы

Перечнем и характеристиками основных мероприятий муниципальной программы, с указанием сроков их реализации и ожидаемых результатов, а также сведения о взаимосвязи мероприятий и результатов их выполнения с целевыми индикаторами и показателями муниципальной программы являются следующие мероприятия:

2021 г., 2,3 квартал – 1 660,7 тыс.руб. (кадастровые работы):

- Выполнение кадастровых работ по подготовке технических планов и сопутствующей документации для постановки на бесхозяйный учет с последующей регистрацией права собственности:
1. Трубопровод - тепломеханическое оборудование котельной № 40, гп. Янино-1, ул. Военный городок, 67, строение 1, протяженность – 72 м.
  2. Трубопроводы технические кот. № 40, гп. Янино-1, ул. Военный городок, 67, строение 1, протяженность 91,7м., диаметр от 15мм до 325 мм.
  3. Система производственной канализации котельной № 40, ул. Военный городок, 67, строение 1, протяженность 12м.
  4. Электроснабжение и электроосвещение здания котельной № 40, гп. Янино-1, ул. Военный городок, 67, строение 1.
  5. Хозяйственно-противопожарный водопровод котельной № 40, гп. Янино-1, ул. Военный городок, 67, строение 1, протяженность 150 м. диаметр от 25 мм до 100мм.
  6. Внутриплощадочные сети хозяйственно-питьевого водопровода, кот. № 40, гп. Янино-1, ул. Военный городок, 67, строение 1, протяженность 38,73 м.
  7. Тепловая сеть от котельной № 40 до ТК-2, гп. Янино-1, ул. Военный городок, 67, строение 1, протяженность 63м.
  8. Ливневая канализация, г. Кудрово, ул. Пражская, д. 15, протяженность 878,5м.
  9. Ливневая канализация, г. Кудрово, ул. Пражская, д. 7, протяженность 311,7м.
  10. Ливневая канализация, г. Кудрово, ул. Пражская, д. 13, протяженность 239м.
  11. Ливневая канализация, г. Кудрово, ул. Пражская, д. 11, протяженность 587,8м.
  12. Ливневая канализация, г. Кудрово (участок улицы Пражская д.3 от Европейского до Строителей), протяженность 534м.
  13. Ливневая канализация, город Кудрово (участок улицы Столичная от пересечения с ул. Пражская до пересечения с ул. Английская), протяженность 533м.

14. Тепловая сеть от ТК.9.1 до д/с по Молодежному проезду д. 2, диаметр 143мм, протяженность 89,9 м. в 2х трубном исчислении, гп. Янино-1.
15. Тепловая сеть от ТК-66 до ж.д. № 11а ул. Новая, гп. Янино-1, протяженность 132м. в 2х трубном исчислении, диаметр 219мм.
16. Тепловая сеть от ТК-4 до ж.д. №3 ул.7-я линия, гп. Янино-1 диаметр от 159мм до 219мм, протяженность 225,4м. в 2х трубном исчислении.
17. Тепловая сеть от ТК-11.2 до жилого массива «Янино-Восточный» диаметр от 108мм до 219мм, протяженность 482,42м в 2х трубном исчислении.
18. Трубопроводы технологические, гп. Янино-1, ул. Заневская, Здание 16, строение 3, протяженность 228 м.
19. Тепловые сети (в двухтр.исч.), гп. Янино-1, ул. Заневская, Здание 16, строение 3, протяженность 217,95 м
20. Электроснабжение и электроосвещение здания ЦТП, гп. Янино-1, ул. Заневская, Здание 16, строение 3.
21. Сети водопровода, гп. Янино-1, ул. Заневская, Здание 16, строение 3, протяженность 13,54 м.
22. Сети канализации, гп. Янино-1, ул. Заневская, Здание 16, строение 3, протяженность 15,3 м.
23. Водопроводная сеть диаметр 32 мм (ПЭ), д.Янино-2, ул.Объездная, уч.№27, (кадастровый номер 3/у в пределах которых расположен объект 47:07:1005010:25)

Выполнение работ по подготовке технических паспортов в отношении, следующих объектов, находящихся в муниципальной собственности:

1. Нежилое здание по адресу: г. Кудрово, площадь 123,4 кв.м.
2. Сети электроосвещения, д. Заневка, д. 54.

Подготовка актов обследования объектов, для снятия с кадастрового учета и исключения из казны:

1. Напорный коллектор (канализация), кадастровый номер: 47:07:1002001:291, протяженностью 2180м, гп. Янино-1, от КНС № 1 до колодца-гасителя у Черной дороги.
2. Водомерный узел, кадастровый номер:47:07:1001001:255, общей площадью 13,4 кв.м., д. Заневка, д. б/н
3. Водопроводные сети от колонки у д.№83 до колонки у деревянного барака гп.Янино-1, кадастровый номер: 47:07:1002001:136, протяженностью 42м.
4. Трансформаторная подстанция, кадастровый номер: 47:07:1002001:150, площадью 24,2кв.м., гп.Янино-1, д. б/н.
5. Здание котельной, кадастровый номер: 47:07:1002001:449, площадью 586,5 кв.м., гп. Янино-1, ул. Заневская, строение 16.

Проведение кадастровых работ по установлению местоположения и определению земельных участков, на которых расположены следующие объекты капитального строительства:

1. Автомобильная дорога Ленинградская область, Всеволожский р-н, д Янино-1, линия 1-я, д б/н, кадастровый номер: 47:07:1002001:79, протяженность 800 м.
2. Теплосети (трубы), протяженностью 2 072 м., кадастровый номер: 47:07:1002001:362, гп. Янино-1.



22. Автомобильная дорога от уч. 1 до уч. 15 по ул. Новая д. Суоранда, кадастровый номер: 47:07:1003005:113, протяженностью 251м.
23. Автомобильная дорога от уч. 24 до уч. 32 по ул. Средняя д. Суоранда, кадастровый номер: 47:07:0000000:90506, протяженностью 182м.
24. Автомобильная дорога по ул. Строителей д. Суоранда, кадастровый номер: 47:07:0000000:90508, протяженностью 213м.
25. Автомобильная дорога от уч. 2 до уч. 16 по ул. Школьная д. Суоранда, кадастровый номер: 47:07:0000000:90509, протяженностью 434м.
26. Автомобильная дорога от уч. 2 до уч. 38 по ул. Бассейная д. Хирвосты, кадастровый номер: 47:07:0000000:90512, протяженностью 564м.
27. Автомобильная дорога по ул. Спортивная д. Хирвосты, кадастровый номер: 47:07:0000000:90516, протяженностью 130м.
28. Автомобильная дорога по ул. Песочная д. Хирвосты, кадастровый номер: 47:07:0000000:90517, протяженностью 225м.
29. Автомобильная дорога между д. Суоранда, д. Хирвосты и д. Янино-2, кадастровый номер: 47:07:0000000:90536, протяженностью 1314м.
30. Автомобильная дорога по ул. Нагорная д. Суоранда, кадастровый номер: 47:07:0000000:90545, протяженностью 507м.
31. Автомобильная дорога по ул. Холмистая (от Колтушского шоссе) д. Янино-2, кадастровый номер: 47:07:0000000:90959, протяженностью 1918м.
32. Автомобильная дорога по ул. Короткая д. Янино-2, кадастровый номер: 47:07:1005012:45, протяженностью 229м.
33. Автомобильная дорога от уч. 62 до уч. 72 по ул. Садовая д. Янино-2, кадастровый номер: 47:07:1005004:59, протяженностью 211м.
34. Автомобильная дорога от ул. Ржавского, до уч. 20 по ул. Новая д. Суоранда, кадастровый номер: 47:07:1002005:114, протяженностью 320м.
35. Автомобильная дорога от ул. Холмистая до уч. 75В по ул. Объездная д. Янино-2, кадастровый номер: 47:07:0000000:90524, протяженностью 739м.
36. Автомобильная дорога от ул. Объездная до д. 1 по ул. Новая д. Янино-2, кадастровый номер: 47:07:0000000:90525, протяженностью 962м.
37. Автомобильная дорога от уч. 46 до уч. 53 по ул. Садовая д. Янино-2, кадастровый номер: 47:07:0000000:90527, протяженностью 265м.
38. Автомобильная дорога от д. 36 до д. 62 д. Янино-2, кадастровый номер: 47:07:0000000:90528, протяженностью 335м.
39. Автомобильная дорога от д. 79 до д. 37 д. Янино-2, кадастровый номер: 47:07:0000000:90529, протяженностью 383м.

Реализация программы осуществляется в соответствии с федеральными, областными и муниципальными нормативными правовыми актами, путем заключения муниципальных контрактов, заключенных в соответствии с законодательством о размещении заказов на поставки товаров, выполнение работ, оказание услуг для государственных и муниципальных нужд, принятия и реализации муниципальных правовых актов и иных решений органов местного самоуправления.

В случае несоответствия результатов выполнения программы целям и задачам, а также невыполнения показателей результативности, утвержденных

программой, муниципальный заказчик готовит предложение о корректировке сроков реализации программы и перечня программных мероприятий.

Срок реализации программы рассчитан на период с 2021 по 2023 годы.

Реализация всех программных мероприятий рассчитана на весь период: с 1 января 2021 года по 31 декабря 2023 года включительно.

#### 6. Основные меры правового регулирования

Муниципальная программа разработана в соответствии с Жилищным кодексом Российской Федерации, Бюджетным кодексом Российской Федерации, Федеральными законами от 06.10.2003 № 131-ФЗ «Об общих принципах организации местного самоуправления в Российской Федерации».

Принятие дополнительных муниципальных правовых актов для реализации муниципальной программы не требуется.

#### 7. Сроки реализации муниципальной программы, этапы и перечень основных мероприятий муниципальной программы

Срок реализации муниципальной программы: 2021-2023 годы.

Мероприятия программы реализуются в течение всего периода. Реализация всех программных мероприятий рассчитана на весь период: с 1 января 2021 года по 31 декабря 2023 года включительно.

В том числе:

2021 год: 2 кв., 3 кв., 4 кв.

2022 год: 3 кв., 4 кв.

2023 год: 3 кв., 4 кв.

#### 8. Правила предоставления субсидий из федерального бюджета бюджетам субъектов Российской Федерации в рамках муниципальной программы

В рамках реализации программы «Формирование городской инфраструктуры МО «Заневское городское поселение» в 2021 - 2023 годах» финансирование из федерального бюджета не предусмотрено.

#### 9. Перечень и краткое описание подпрограмм

В рамках реализации программы «Формирование городской инфраструктуры МО «Заневское городское поселение» в 2021 - 2023 годах» разработка подпрограмм не требуется.

#### 10. Сведения, составляющие государственную тайну, сведения, конфиденциального характера

Сведений, составляющих государственную тайну, а также сведений, конфиденциального характера муниципальная программа не содержит.

#### 11. Перечень целевых показателей муниципальной программы

Основным показателем выполнения Программы является количество объектов, в отношении которых проведены следующие мероприятия:

наименование видов работ в отношении объектов инженерно-коммунальной инфраструктуры (ед.)	количество объектов (ед.)
1) кадастровые работы по подготовке технических планов и сопутствующей документации для постановки на бесхозяйный учет с последующей регистрацией права собственности: -30;	30
2) подготовка технических паспортов в отношении объектов, находящихся в муниципальной собственности - 6;	6
3) подготовка актов обследования объектов, для снятия с кадастрового учета и исключения из казны - 10;	10
4) проведение кадастровых работ по установлению местоположения и определению земельных участков, на которых расположены объекты капитального строительства - 4	4
5) установление охранных зон на земельных участках по инженерным сетям - 9	9
6) проведение кадастровых работ по подготовке технических планов, с целью установления местоположения границ объектов капитального строительства, подготовке межевых планов по формированию земельных участков, занятых объектами капитального строительства с регистрацией права МО в отношении объектов водоснабжения и водоотведения для передачи в государственную собственность Ленинградской области - 5	5
7) оформление экспертных заключений на вновь зарегистрированные объекты инженерной инфраструктуры для включения в договор аренды - 1	1
8) выполнение кадастровых работ по подготовке технических планов в отношении объектов улично-дорожной сети для оформления права собственности - 7	7
9) Выполнение кадастровых работ по подготовке технических планов в отношении объектов улично-дорожной сети для постановки на бесхозяйный учет - 10	10
10) Оценка объектов инженерной инфраструктуры для включения в реестр и состав казны - 39	39

#### 12. Обоснование состава и значений целевых показателей муниципальной программы по этапам ее реализации, оценка влияния внешних факторов и условий на их достижение

Состав и значения соответствующих целевых показателей муниципальной программы по этапам её реализации и оценка влияния внешних факторов и условий на их достижение следующие:

Срок реализации программы - 2021-2023 годы. Мероприятия программы реализуются поквартально, в течение всего периода:

2020 г. - 2 квартал, 3 квартал, 4 квартал

2021 г. - 3 квартал, 4 квартал

2022 г. - 3 квартал, 4 квартал

Значения целевых показателей:

наименование работ	количество объектов (ед.)
кадастровые работы по подготовке технических планов и сопутствующей документации для постановки на бесхозяйный учет с последующей регистрацией права собственности	30
подготовка технических паспортов в отношении объектов, находящихся в муниципальной собственности	6
подготовка актов обследования объектов, для снятия с кадастрового учета и исключения из казны	10
проведение кадастровых работ по установлению местоположения и определению земельных участков, на которых расположены объекты капитального строительства	4
установление охранных зон на земельных участках по инженерным сетям	9
проведение кадастровых работ по подготовке технических планов, с целью установления местоположения границ объектов капитального строительства, подготовке межевых планов по формированию земельных участков, занятых объектами капитального строительства с регистрацией права МО в отношении объектов водоснабжения и водоотведения для передачи в государственную собственность Ленинградской области	5

оформление экспертных заключений на вновь зарегистрированные объекты инженерной инфраструктуры для включения в договор аренды	1
выполнение кадастровых работ по подготовке технических планов в отношении объектов улично-дорожной сети для оформления права собственности	7
выполнение кадастровых работ по подготовке технических планов в отношении объектов улично-дорожной сети для постановки на бесхозяйный учет	10
оценка объектов инженерной инфраструктуры для включения в реестр и состав казны	39

### 13. Информация по ресурсному обеспечению

Ресурсное обеспечение муниципальной программы за счет средств местного бюджета

Общий объем финансирования

Программы,

в том числе по годам (руб.):

2021 г., 2,3,4 квартал – 2088,4 тыс. руб.

(кадастровые работы)

2021 г., 2 квартал – 900 тыс. руб. (работы

по оценке объектов инженерной

инфраструктуры)

2022 г (по факту финансирования, по факту готовности передачи объектов инженерной коммунальной инфраструктуры в собственность муниципального образования )

0

2023 г (по факту финансирования, по факту готовности передачи объектов инженерной коммунальной инфраструктуры в собственность муниципального образования)

0

### 14. Меры регулирования и управления рисками с целью минимизации их влияния на достижение целей муниципальной программы

В ходе реализации мероприятий программы можно предположить наличие следующих основных рисков, связанных с наличием объективных и субъективных факторов.

Внешние риски:

изменение федерального законодательства и законодательства Ленинградской области;

изменение федерального законодательства в части перераспределения полномочий между Российской Федерацией, субъектами Российской Федерации и муниципальными образованиями.

Внутренние риски:

возможность недофинансирования или несвоевременного финансирования расходов на реализацию программных мероприятий из местного бюджета;

в процессе реализации программы возможны отклонения в достижении результатов из-за несоответствия влияния отдельных мероприятий программы на ситуацию в среде, их ожидаемой эффективности, а также недостаточной координации деятельности исполнителей программы на различных стадиях её реализации.

В целях управления указанными рисками в процессе реализации программы предусматривается:

создание эффективной системы управления на основе четкого распределения функций, полномочий и ответственности исполнителей программы;

проведение мониторинга выполнения программы, регулярного анализа и при необходимости ежегодной корректировки индикаторов, а также мероприятий программы;

перераспределение объемов финансирования в зависимости от динамики и темпов достижения поставленных целей, изменений во внешней среде.

### 15. Методика оценки эффективности муниципальной программы

Оценка эффективности реализации муниципальной программы производится администрацией МО «Заневское городское поселение», в соответствии постановлением администрации муниципального образования «Заневское городское поселение» Всеволожского муниципального района Ленинградской области от 09.02.2018 № 72 «Об утверждении Порядка разработки, реализации и оценки эффективности муниципальных программ муниципального образования «Заневское городское поселение» Всеволожского муниципального района Ленинградской области».

Эффективность реализации программы в целом оценивается по результатам достижения установленных значений каждого из основных

показателей по годам по отношению к предыдущему году и нарастающим итогом к базовому году.

Единица измерения может быть выражена в процентах, рублях, километрах и ином измерении.

Значение индекса определяется путем соотношения показателя на начало реализации программы к показателю на отчетный период.

Уровень эффективности определяется из следующих показателей индекса:

значение индекса от 0 до 60 % - низкий уровень;

значение индекса от 61 % до 90 % - средний уровень;

значение индекса от 91% - высокий.



Муниципальное образование  
«ЗАНЕВСКОЕ ГОРОДСКОЕ ПОСЕЛЕНИЕ»  
Всеволожского муниципального района Ленинградской области

### АДМИНИСТРАЦИЯ ПОСТАНОВЛЕНИЕ

29.07.2021

д. Заневка

№ 653

О размещении объекта  
электросетевого хозяйства  
в г. Кудрово

В соответствии с п. 3 ст. 39.36 Земельного кодекса Российской Федерации, постановлением Правительства РФ от 03.12.2014 № 1300 «Об утверждении перечня видов объектов, размещение которых может осуществляться на землях или земельных участках, находящихся в государственной или муниципальной собственности, без предоставления земельных участков и установления сервитутов», постановлением Правительства Ленинградской области от 03.08.2015 № 301 «Об утверждении Порядка и условий размещения отдельных видов объектов на землях или земельных участках, находящихся в государственной или муниципальной собственности, без предоставления земельных участков и установления сервитутов на территории Ленинградской области», рассмотрев заявление Филиала Акционерного общества «ЛОЭСК - Электрические сети Санкт-Петербурга и Ленинградской области» «Пригородные электрические сети» (далее АО «ЛОЭСК») (ИНН 4703074613) вх. от 16.07.2021 № 3560-2-4, схему границ земель, предполагаемых к использованию под размещение объекта электросетевого хозяйства, администрация муниципального образования «Заневское городское поселение» Всеволожского муниципального района Ленинградской области

### ПОСТАНОВЛЯЕТ:

1. АО «ЛОЭСК» разместить объект электросетевого хозяйства: «КЛ-0,4 кВ от ТП-104 до КД-0,4 кВ в г. Кудрово Всеволожского района», без предоставления земельных участков и установления сервитутов, общей площадью 45 кв.м на земельном участке с кадастровым номером 47:07:0000000:91533 по адресу: Российская Федерация, Ленинградская область, Всеволожский муниципальный район, Заневское городское

поселение, город Кудрово, в отношении которого зарегистрировано право собственности муниципального образования «Заневское городское поселение» Всеволожского муниципального района Ленинградской области, согласно схеме границ земель, предполагаемых к использованию под размещение и эксплуатацию объекта на кадастровом плане территории (приложение к постановлению), сроком на 49 лет с даты принятия настоящего постановления.

2. Сектору землепользования и природопользования администрации:

2.1. Направить настоящее постановление АО «ЛОЭСК» в течение 3 рабочих дней со дня его принятия.

2.2. Направить настоящее постановление в течение 10 рабочих дней со дня его принятия в федеральные органы исполнительной власти, уполномоченные на осуществление государственного земельного надзора.

3. Настоящее постановление вступает в силу после его подписания.

4. Опубликовать (обнародовать) настоящее постановление в газете «Заневский вестник» и разместить на официальном сайте МО «Заневское городское поселение» <http://www.zanevkaorg.ru>.

5. Контроль за исполнением настоящего постановления возложить на заместителя главы администрации МО «Заневское городское поселение» Гречица В.В.

Глава администрации



А.В. Гердий

Приложение к постановлению администрации  
МО "Заневское городское поселение"  
Всеволожского муниципального района  
Ленинградской области  
от 29.07.2021 № 653

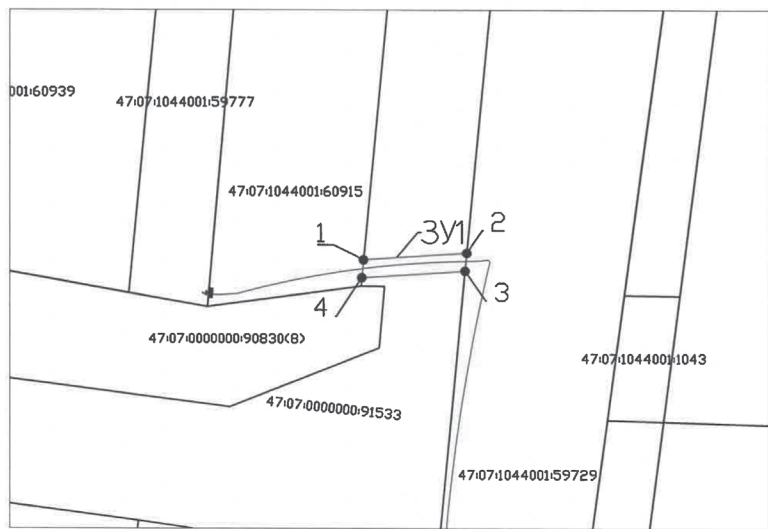


Схема границ земель, предполагаемых к использованию под размещение объекта:  
"КЛ-0,4 кВ от ТП-104 до КД-0,4 кВ в г. Кудрово Всеволожского района ЛО"  
в границах земельного участка с кадастровым №47:07:0000000:91533 площадью 23 кв. м.



Схема границ земель, предполагаемых к использованию под размещение объекта:  
"КЛ-0,4 кВ от ТП-104 до КД-0,4 кВ в г. Кудрово Всеволожского района ЛО"  
в границах земельного участка с кадастровым №47:07:1044001:59730 площадью 22 кв. м.

**Схема границ земель, предполагаемых к использованию  
под размещение объекта:**

"КЛ-0,4 кВ от ТП-104 до КД-0,4 кВ в г. Кудрово Всеволожского района".  
Местоположение: Ленинградская область, Всеволожский район, г. Кудрово  
в границах земельного участка с кадастровым №47:07:0000000:91533 и земельного участка с  
кадастровым №47:07:1044001:59730.  
Площадь, предполагаемая под размещение объектов составляет: 45 кв. м., в том числе:  
47:07:0000000:91533 - 23 кв.м., 47:07:1044001:59730 - 22 кв.м.

**Каталог координат поворотных точек**

№ Точки	Координаты поворотных	
	X	Y
3У1 S=23 кв.м.		
1	432047.1	2225213.29
2	432047.86	2225224.96
3	432045.84	2225224.77
4	432045.08	2225213.1
3У2 S=22 кв.м.		
5	431935.55	2225219.51
6	431935.44	2225221.51
7	431924.81	2225220.97
8	431924.85	2225220.57
9	431924.9	2225218.97

Масштаб 1:500, Система координат МСК-47 зона 2

**Условные обозначения:**

- — — — — проецируемая кабельная линия 0,4 кВ;
- — — — — граница земель, предполагаемых к использованию под размещение объектов;
- — — — — границы учтённых земельных участков, сведения о которых содержатся в ЕГРН;
- 1 — характерная точка границ земель, предполагаемых к использованию под размещение объекта;
- 47:07:1044001:59730 — кадастровый номер учтённого земельного участка, сведения о котором содержатся в ЕГРН

Формат А3



Муниципальное образование  
«ЗАНЕВСКОЕ ГОРОДСКОЕ ПОСЕЛЕНИЕ»  
Всеволожского муниципального района Ленинградской области

**АДМИНИСТРАЦИЯ  
ПОСТАНОВЛЕНИЕ**

29.07.2021

№ 654

д. Заневка

Об установлении охранных зон газопроводов в дер. Янино-2, дер. Хирвосты, дер. Суоранда, гп. Янино-1

В соответствии с Федеральным законом от 06.10.2003 № 131-ФЗ «Об общих принципах организации местного самоуправления в Российской Федерации», уставом муниципального образования «Заневское городское поселение» Всеволожского муниципального района Ленинградской области, руководствуясь статьями 104 – 106 Земельного кодекса Российской Федерации, администрация муниципального образования «Заневское городское поселение» Всеволожского муниципального района Ленинградской области

**ПОСТАНОВЛЯЕТ:**

1. Установить зоны с особыми условиями использования территории – охранные зоны газопроводов в отношении следующих объектов капитального строительства, расположенных на территории муниципального образования «Заневское городское поселение» Всеволожского муниципального района Ленинградской области, согласно планам границ объектов:

1.1. Объекта капитального строительства с кадастровым номером 47:07:1039001:2316, наименование: распределительный газопровод низкого давления для газоснабжения жилых домов, местоположение: Ленинградская область, Всеволожский муниципальный район, Заневское сельское поселение, дер. Янино-1, д. 4/1, 4/16, 4/29, 4/38, 4/43, протяженностью 301 м. Охранная зона расположена в кадастровом квартале 47:07:1039001. Площадь охранной зоны составляет 1232 кв.м (приложение № 1 к постановлению).

1.2. Объекта капитального строительства с кадастровым номером 47:07:1003005:141, наименование: наружный газопровод высокого давления, местоположение: Ленинградская область, Всеволожский муниципальный район, деревня Суоранда, протяженностью 24 м. Охранная зона расположена

в кадастровом квартале 47:07:1003005. Площадь охранной зоны составляет 522 кв.м (приложение № 2 к постановлению).

1.3. Объекта капитального строительства с кадастровым номером 47:07:0000000:90949, наименование: газопровод по ул. Ржавского, местоположение: Ленинградская область, Всеволожский район, д. Суоранда, протяженностью 565 м. Охранная зона расположена в кадастровых кварталах 47:07:1003001, 47:07:1003002, 47:07:1003003, 47:07:1003005. Площадь охранной зоны составляет 2200 кв.м (приложение № 3 к постановлению).

1.4. Объекта капитального строительства с кадастровым номером 47:07:0000000:93393, наименование: наружный газопровод низкого давления, местоположение: Ленинградская область, Всеволожский муниципальный район, деревня Суоранда, протяженностью 257 м. Охранная зона расположена в кадастровых кварталах 47:07:1003005, 47:07:1004007, 47:07:1004013. Площадь охранной зоны составляет 1026 кв.м (приложение № 4 к постановлению).

1.5. Объекта капитального строительства с кадастровым номером 47:07:0000000:94762, наименование: распределительный газопровод по дер. Суоранда, Хирвосты, Янино-2 Всеволожского муниципального района Ленинградской области, местоположение: Ленинградская область, Всеволожский муниципальный район, Заневское городское поселение, дер. Суоранда, дер. Хирвосты, дер. Янино-2, протяженностью 6128 м. Охранная зона расположена в кадастровых кварталах 47:07:1003001, 47:07:1003002, 47:07:1003005, 47:07:1003006, 47:07:1004002, 47:07:1004003, 47:07:1004004, 47:07:1004006, 47:07:1004007, 47:07:1005001, 47:07:1005002, 47:07:1005003, 47:07:1005004, 47:07:1005005, 47:07:1005006, 47:07:1005009, 47:07:1005010, 47:07:1005012, 47:07:1039001. Площадь охранной зоны составляет 23756 кв.м (приложение № 5 к постановлению).

2. Ширина охранных зон устанавливается по 2 метра с каждой стороны газопроводов.

3. В охранной зоне устанавливаются ограничения в соответствии с постановлением Правительства Российской Федерации от 20.11.2000 № 878 «Об утверждении Правил охраны газораспределительных сетей».

4. Настоящее постановление вступает в силу со дня его подписания.

5. Опубликовать (обнародовать) настоящее постановление в газете «Заневский вестник» и разместить на официальном сайте МО «Заневское городское поселение» <http://www.zanevkaorg.ru>.

6. Контроль за исполнением настоящего постановления возложить на заместителя главы администрации МО «Заневское городское поселение» Гречица В.В.

Глава администрации



А.В. Гердий

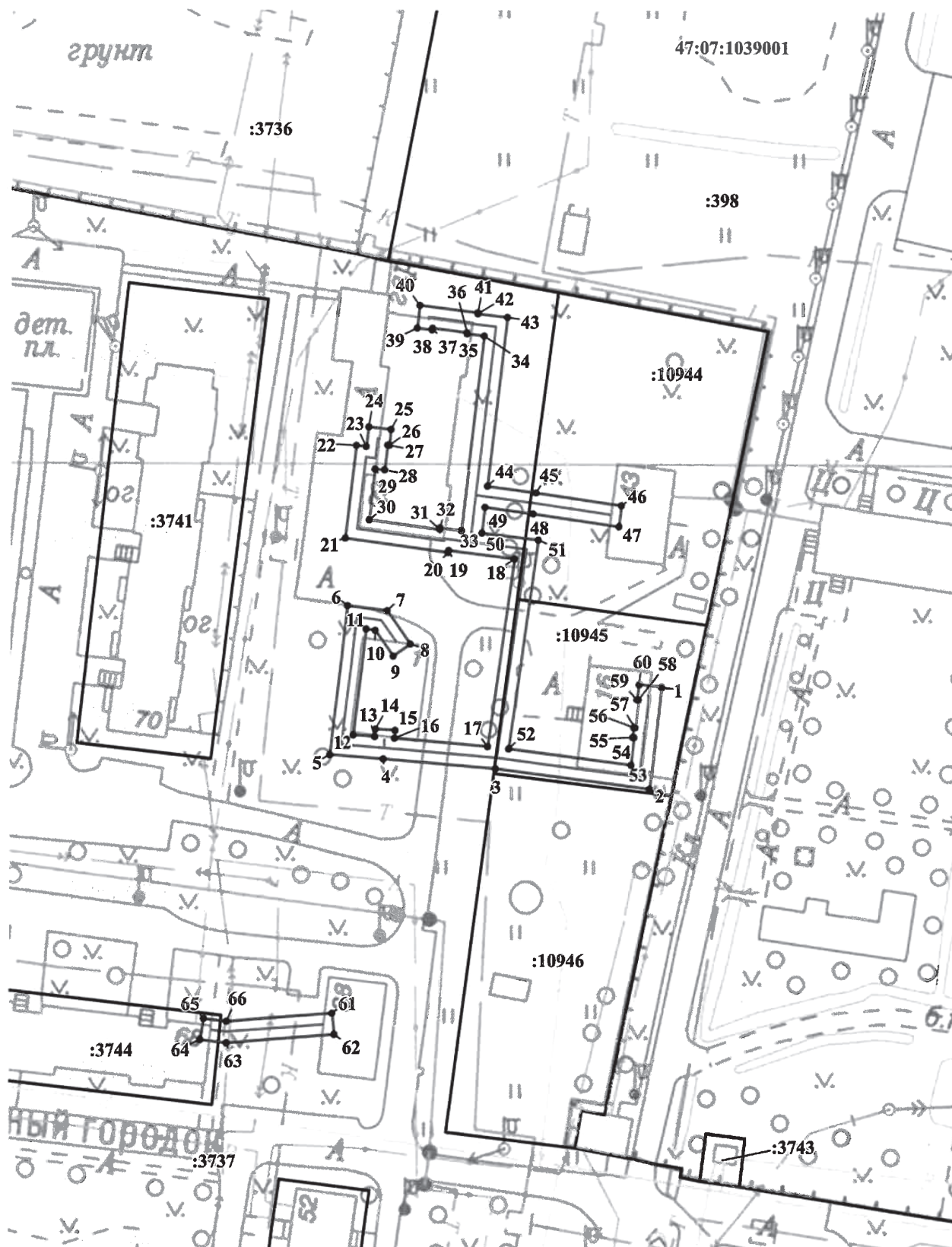


Приложение № 1 к постановлению администрации муниципального образования "Заневское городское поселение" Всеволожского муниципального района Ленинградской области от 29.07.2021 № 054

**Граница охранной зоны Распределительного газопровода низкого давления для газоснабжения жилых домов №№ 4/1, 4/16, 4/29, 4/38, 4/43 Ленинградская область, Всеволожский муниципальный район, Заневское городское поселение, городской поселок Янино-1**

План границ объекта

Площадь охранной зоны: 1232 кв.м  
МСК 47 зона 2



Масштаб 1:1000

Используемые условные знаки и обозначения:

- граница охранной зоны;
- 1 - обозначение характерных точек границы охранной зоны;
- 47:07:0957004 - граница и номер кадастрового квартала;
- :218 - граница и номер земельного участка, сведения о котором содержатся в ЕГРН
- граница населенного пункта
- ось распределительного газопровода низкого давления для газоснабжения жилых домов №№ 4/1, 4/16, 4/29, 4/38, 4/43 с кадастровым номером 47:07:1039001:2316

Номер	X	Y
27	437 682,23	2 228 587,60
28	437 677,59	2 228 586,96
29	437 677,77	2 228 585,16
30	437 668,18	2 228 583,86
31	437 666,16	2 228 597,31
32	437 666,50	2 228 597,36
33	437 665,97	2 228 601,35
34	437 702,46	2 228 606,12
35	437 702,90	2 228 602,86
36	437 703,12	2 228 602,89
37	437 704,05	2 228 596,33
38	437 703,71	2 228 596,30
39	437 704,10	2 228 593,41
40	437 708,43	2 228 593,96
41	437 706,86	2 228 604,99
42	437 706,65	2 228 604,97
43	437 705,94	2 228 610,60
44	437 674,25	2 228 606,45
45	437 672,90	2 228 615,69
46	437 670,30	2 228 631,87
47	437 666,33	2 228 631,32
48	437 668,95	2 228 615,06
49	437 670,28	2 228 605,94
50	437 665,43	2 228 605,32
51	437 663,98	2 228 616,02
52	437 624,78	2 228 609,97
53	437 621,49	2 228 633,18
54	437 626,58	2 228 633,83
55	437 626,62	2 228 633,55
56	437 628,50	2 228 633,79
57	437 628,47	2 228 634,07
58	437 633,65	2 228 634,73
59	437 633,69	2 228 634,43
60	437 636,52	2 228 634,87
1	437 635,95	2 228 639,06

Номер	X	Y
61	437 575,41	2 228 575,90
62	437 571,40	2 228 576,25
63	437 570,16	2 228 555,75
64	437 570,81	2 228 550,70
65	437 574,72	2 228 551,43
66	437 574,18	2 228 555,80
61	437 575,41	2 228 575,90

Приложение № 2 к постановлению администрации муниципального образования "Заневское городское поселение" Всеволожского муниципального района Ленинградской области от 19.07.2021 № 654

**Граница охранной зоны Наружного газопровода высокого давления  
Ленинградская область, Всеволожский муниципальный район, Заневское городское поселение, деревня Суоранда**

План границ объекта









Площадь охранной зоны: 522 кв.м  
МСК 47 зона 2

Номер	X	Y
1	436 627,55	2 231 390,06
2	436 611,18	2 231 376,18
3	436 617,07	2 231 369,21
4	436 608,51	2 231 361,68
5	436 611,28	2 231 358,58
6	436 619,86	2 231 366,31
7	436 625,88	2 231 359,43
8	436 642,02	2 231 373,42
1	436 627,55	2 231 390,06

Масштаб 1:500

Используемые условные знаки и обозначения:

-  - граница охранной зоны;
-  1 - обозначение характерных точек границы охранной зоны;
-  47:07:0957004 - граница и номер кадастрового квартала;
-  :218 - граница и номер земельного участка, сведения о котором содержатся в ЕГРН
-  - граница населенного пункта
-  - ось наружного газопровода высокого давления с кадастровым номером 47:07:1003005:141

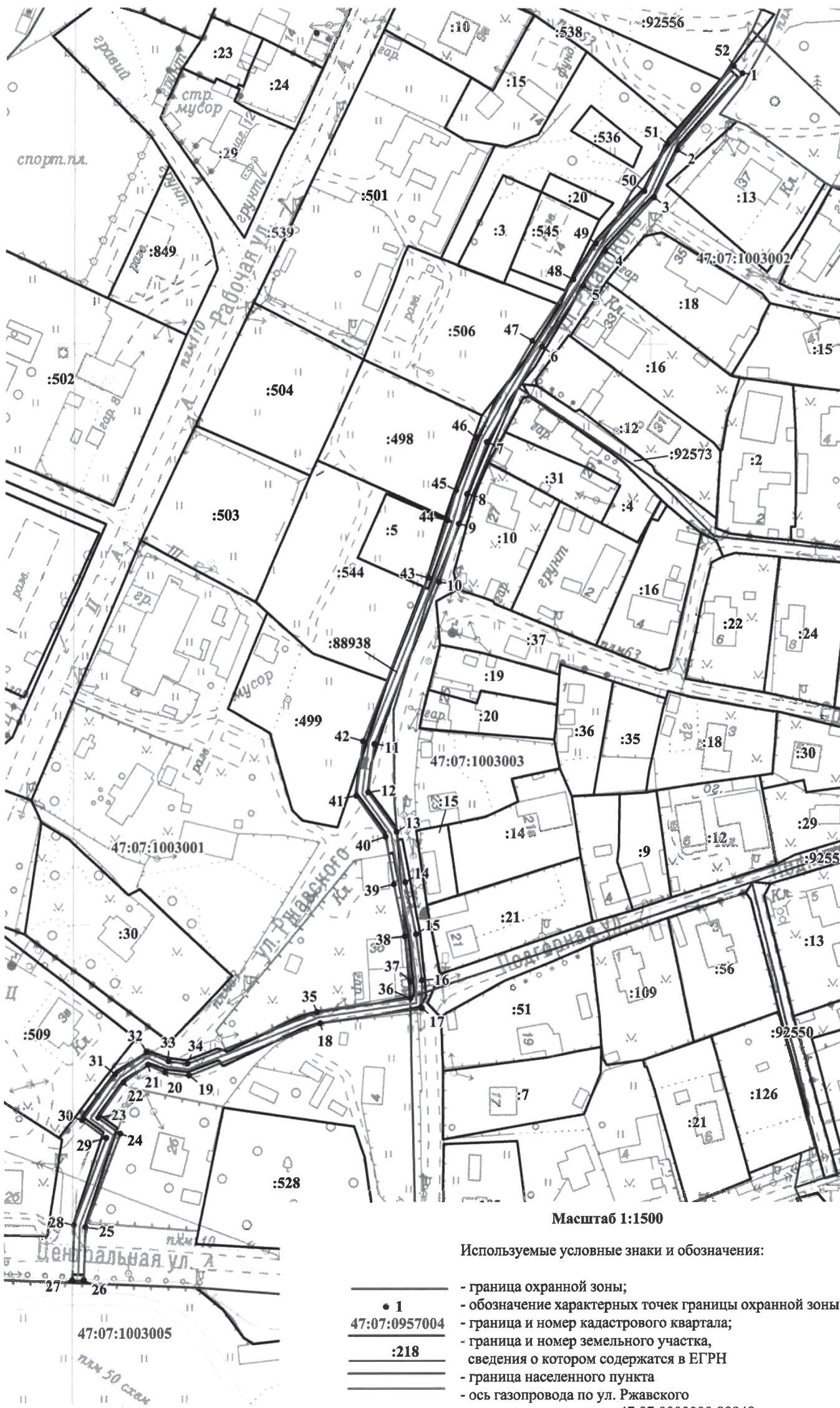


Приложение № 3 к постановлению администрации муниципального образования "Заневское городское поселение" Всеволожского муниципального района Ленинградской области от 19.07.2021 № 654

**Граница охранной зоны газопровода по ул. Ржавского  
Ленинградская область, Всеволожский муниципальный район, Заневское городское поселение, деревня Суоранда**

План границ объекта

Площадь охранной зоны: 2200 кв.м  
МСК 47 зона 2



Номер	X	Y
1	437 334,67	2 231 195,24
2	437 308,55	2 231 172,26
3	437 292,24	2 231 164,11
4	437 274,21	2 231 146,91
5	437 262,23	2 231 139,07
6	437 241,31	2 231 124,54
7	437 208,81	2 231 104,99
8	437 191,00	2 231 097,94
9	437 180,98	2 231 094,93
10	437 161,09	2 231 087,86
11	437 105,43	2 231 064,70
12	437 088,85	2 231 062,37
13	437 075,11	2 231 072,08
14	437 057,70	2 231 074,87
15	437 039,88	2 231 078,37
16	437 023,81	2 231 080,23
17	437 014,31	2 231 080,19
18	437 009,65	2 231 044,71
19	436 992,24	2 230 999,01
20	436 993,42	2 230 990,74
21	436 996,22	2 230 984,81
22	436 990,12	2 230 976,13
23	436 978,13	2 230 967,19
24	436 972,42	2 230 974,81
25	436 940,43	2 230 962,31
26	436 922,00	2 230 961,56
27	436 922,09	2 230 957,52
28	436 941,21	2 230 958,31
29	436 971,06	2 230 969,97
30	436 977,31	2 230 961,59
31	436 993,05	2 230 973,33
32	437 000,79	2 230 984,39
33	436 997,25	2 230 991,99
34	436 996,34	2 230 998,61
35	437 013,54	2 231 043,68
36	437 017,79	2 231 076,21
37	437 023,47	2 231 076,24
38	437 039,18	2 231 074,43
39	437 057,03	2 231 070,92
40	437 073,56	2 231 068,28
41	437 087,78	2 231 058,24
42	437 106,43	2 231 060,80
43	437 162,58	2 231 084,14
44	437 182,18	2 231 091,11
45	437 192,40	2 231 094,19
46	437 210,44	2 231 101,33
47	437 243,43	2 231 121,14
48	437 264,44	2 231 135,74
49	437 276,68	2 231 143,74
50	437 294,49	2 231 160,75
51	437 310,76	2 231 168,89
52	437 337,29	2 231 192,22
1	437 334,67	2 231 195,24

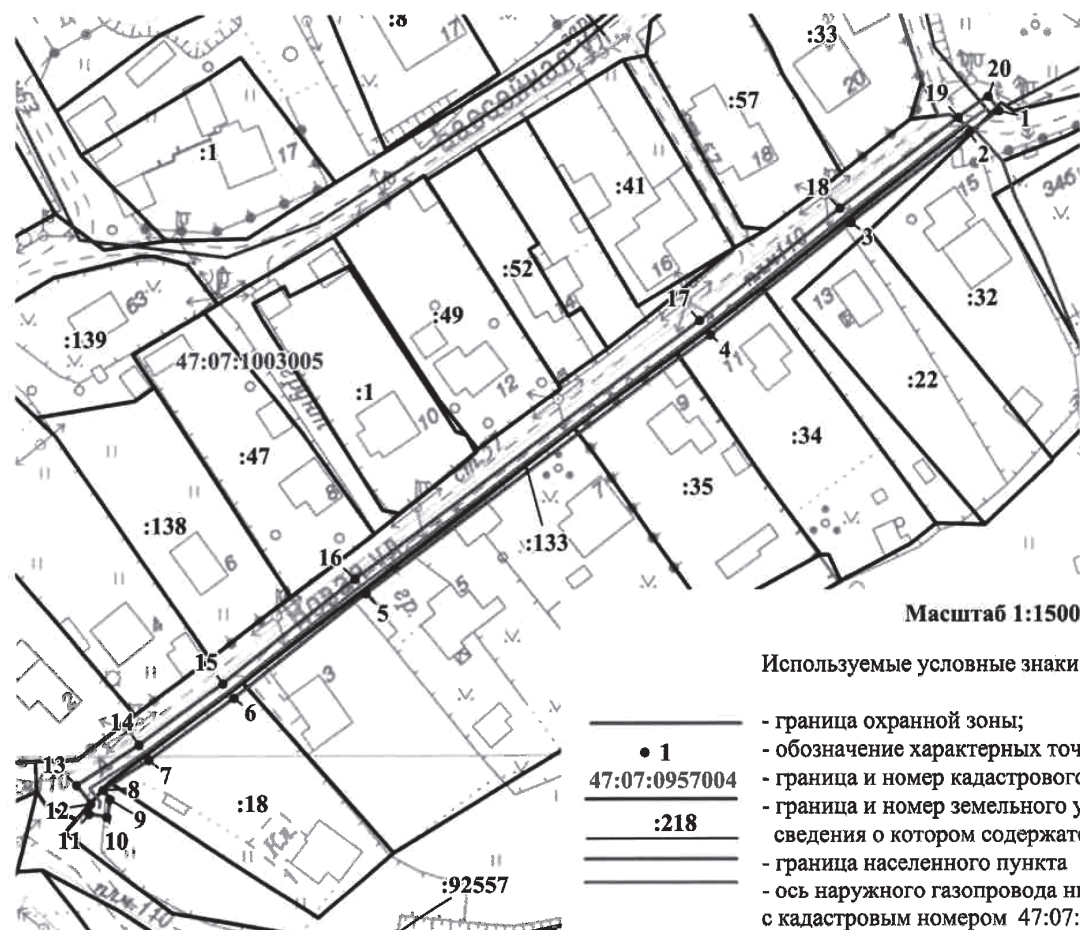
Используемые условные знаки и обозначения:

- граница охранной зоны;
- обозначение характерных точек границы охранной зоны;
- граница и номер кадастрового квартала;
- граница и номер земельного участка, сведения о котором содержатся в ЕГРН
- граница населенного пункта
- ось газопровода по ул. Ржавского с кадастровым номером 47:07:0000000:90949

Приложение № 4 к постановлению администрации муниципального образования "Заневское городское поселение" Всеволожского муниципального района Ленинградской области от 28.04.2021 № 654

**Граница охранной зоны Наружного газопровода низкого давления  
Ленинградская область, Всеволожский муниципальный район, Заневское городское поселение, деревня Суоранда**

План границ объекта



Площадь охранной зоны: 1026 кв.м  
МСК 47 зона 2

Номер	X	Y
1	436 776,94	2 231 574,72
2	436 772,35	2 231 568,05
3	436 752,86	2 231 541,71
4	436 728,75	2 231 510,45
5	436 673,20	2 231 433,59
6	436 650,70	2 231 404,07
7	436 637,49	2 231 385,02
8	436 631,13	2 231 374,79
9	436 629,07	2 231 376,24
10	436 625,21	2 231 375,51
11	436 625,93	2 231 371,59
12	436 628,17	2 231 372,00
13	436 632,24	2 231 368,97
14	436 640,86	2 231 382,86
15	436 653,91	2 231 401,68
16	436 676,43	2 231 431,23
17	436 731,97	2 231 508,08
18	436 756,04	2 231 539,28
19	436 775,59	2 231 565,70
20	436 780,18	2 231 572,38
1	436 776,94	2 231 574,72

**О РЕКОМЕНДАЦИЯХ, КАК  
ВЕСТИ СЕБЯ ПОСЛЕ ПРИВИВКИ**

Роспотребнадзор напоминает, что COVID-19 – очень опасная инфекция, которая может иметь неблагоприятный исход. Инфекционисты и эпидемиологи единодушны: остановить дальнейший рост заболеваемости и окончательно справиться с эпидемией может только вакцинация, которая проводится в течение короткого промежутка времени, когда в популяции создается большой пул защищенных людей и прерываются пути передачи вируса от человека человеку.

Прививаясь от воздушно-капельных инфекций, в частности, от нового коронавируса, вы не только защищаете себя, но и проявляете ответственность по отношению к близким, к семье и коллегам, заботитесь о том, чтобы инфекция не распространялась.

**ПОСЛЕ ПРИВИВКИ ОТНЕСИТЕСЬ  
К СВОЕМУ ЗДОРОВЬЮ ВНИМАТЕЛЬНО:**

1. У некоторых людей после вакцинации может возникнуть гриппоподобный синдром – повысится температура и др. Не у всех может быть такая реакция, но, если она есть – это нормально. Допускается симптоматическая терапия – можно принять жаропонижающие и противовоспалительные средства.
2. В первые три дня после вакцинации не рекомендуются интенсивные физические нагрузки, сауна. Принимать душ можно спокойно.
3. В первые три дня после вакцинации рекомендуется ограничить прием алкоголя.
4. Полноценный иммунный ответ на введение вакцины будет формироваться 35-42 дня, поэтому после вакцинации в течение этого периода необходимо

- соблюдать все меры предосторожности, чтобы не заразиться коронавирусом.
5. Пока нарабатывается иммунитет, необходимо носить маску, соблюдать социальную дистанцию, тщательно соблюдать правила личной гигиены.
6. Если после вакцинации или в промежутках между двумя прививками наступила беременность, не переживайте. Вакцинация не создает никаких дополнительных рисков и не представляет угрозы для здоровья нерожавших женщин и их будущего потомства.
7. Если вы уже вакцинировались, поделитесь своим опытом с друзьями и близкими. Возможно, именно ваш пример станет важным напоминанием и придаст уверенности тем, кто этого еще не сделал.



**ТЕЛЕФОН ДОВЕРИЯ ДЛЯ ДЕТЕЙ,  
ПОДРОСТКОВ И ИХ РОДИТЕЛЕЙ**

**8-800-2000-122**

Звонок бесплатный и анонимный  
[www.telefon-doveria.ru](http://www.telefon-doveria.ru)

**ЧЕМ МОЖЕТ ПОМОЧЬ ЗВОНОК  
НА ДЕТСКИЙ ТЕЛЕФОН ДОВЕРИЯ?**

Бывает, что очный прием психолога приходится ждать несколько дней. По поводу звонка тоже возникают сомнения: насколько может помочь разговор со специалистом по телефону?

Итак, какую помощь можно получить на расстоянии, обратившись в службу Детского телефона доверия 8-800-2000-122?

От специалистов Детского телефона доверия помощь приходит сразу же. Быстро, доступно, бесплатно, анонимно. Это особенно важно, если вы срочно нуждаетесь в поддержке.

Решившись позвонить психологу, вы активно решаете проблему, и это гораздо мудрее, чем ежедневно страдать и быть недовольным. Просьба о помощи – не слабость, а признак заботы о себе.

Если вы не представляете, как справиться с ситуацией, то благодаря вопросам психолога сможете разобраться в причинах своего состояния, что поможет решить проблему.

Вы испытываете сильные негативные эмоции, все держите в себе, поэтому устали от напряжения и тревоги. Во время разговора со специалистом вы сможете освободиться от груза своих переживаний. Возможность выговориться – уже поддела: пока человек не поделился наболевшим, он не способен объективно оценить ситуацию и найти из нее выход.

Не стоит выбирать путь проб и ошибок, рискуя еще больше осложнить собственное положение. Получив своевременный совет и поддержку, есть возможность быстрее во всем разобраться и каче-

ственно изменить ситуацию. Или изменить отношение к ней.

Во время телефонного разговора вы получите поддержку и рекомендации опытных психологов, ответы на вопросы: «Как воспринимать трудную ситуацию и как лучше реагировать?», «И как не надо?» «Как начать решать проблему?», «На какие свои ресурсы опираться?»

Вы получите инструменты и подсказки для решения проблемы в виде конкретных техник, приемов, действий, что качественно улучшит вашу жизнь.

Вас беспокоят вопросы, о которых неловко говорить с близкими и друзьями. Звонок в психологическую службу – это возможность свободно обсудить все, что беспокоит, конфиденциально и анонимно.

Разговор с психологом может помочь и вашим друзьям. Если вы не знаете, как их поддержать, переживаете за их душевное равновесие, то ваш рассказ о личном опыте обращения в службу Детского телефона доверия поможет им решиться принять своевременную помощь.

Проблемы и неприятности не любит никто, тем не менее они периодически возникают в нашей жизни. Важно не заикливаться на них, а преодолевать и идти дальше, ведь жизнь прекрасна и удивительна!


Источник: [telefon-doveria.ru](http://telefon-doveria.ru)

Лист № 1

Приложение № 5 к постановлению  
 администрации муниципального образования  
 "Заневское городское поселение"  
 Всеволожского муниципального района  
 Ленинградской области  
 от 29.07.2021 № 654

**Граница охранной зоны Распределительного газопровода по дер. Суоранда, Хирвосты, Янино-2  
 Всеволожского муниципального района Ленинградской области  
 Ленинградская область, Всеволожский муниципальный район, Заневское городское поселение,  
 деревня Суоранда, деревня Хирвосты, деревня Янино-2**

План границ объекта










Выноска 1



Выноска 2

Масштаб 1:15000

Используемые условные знаки и обозначения:

- |   |  |
|---|--|
|  | - граница охранной зоны;   |
|  | - обозначение характерных точек границы охранной зоны;                   |
|  | - граница и номер кадастрового квартала;                                 |
|  | - граница и номер земельного участка,                                    |
|  | сведения о котором содержатся в ЕГРН                                     |
|  | - граница населенного пункта   |
|  | - ось Распределительного газопровода по дер. Суоранда, Хирвосты, Янино-2 |
- Всеволожского муниципального района Ленинградской области  
 с кадастровым номером 47:07:0000000:94762

Приложение № 5 к постановлению администрации муниципального образования "Заневское городское поселение" Всеволожского муниципального района Ленинградской области от 19.07.2021 № 654

Лист № 2

Граница охранной зоны Распределительного газопровода по дер. Суораанда, Хирвосты, Янино-2 Всеволожского муниципального района Ленинградской области  
Ленинградская область, Всеволожский муниципальный район, Заневское городское поселение, деревня Суораанда, деревня Хирвосты, деревня Янино-2

План границ объекта



>>> стр. 21

## ВЫБОРЫ – ПОД ОБЩЕСТВЕННЫМ КОНТРОЛЕМ

Как обеспечить прозрачность процедуры выборов, обсудили на заседании общественного штаба по наблюдению за голосованием 19 сентября 2021 года, организованном Общественной палатой Ленинградской области.

В нынешнем году региональная Общественная палата сделала особый акцент на качестве подготовки при организации общественного наблюдения за голосованием, отмечает руководитель общественного штаба по наблюдению за выборами 2021 года, член Общественной палаты РФ, заместитель председателя Общественной палаты Ленинградской области Владимир Журавлев: «Мы постарались в очном режиме, насколько позволяла эпидемиологическая ситуация, провести в районах Ленинградской области обучение для граждан, которые дали согласие стать наблюдателями от Общественной палаты Ленинградской области. Всего такое обучение прошли около двух тысяч человек». Занятия для будущих наблюдателей провели специалисты Общественной палаты, в свою очередь, прошедшие обучение, организованное федеральным центром – Координационным советом по общественному контролю за голосованием Общественной палаты России и Ассоциацией Независимый общественный мониторинг. В обучении использовались видеоматериалы, тесты и даже ролевые игры с отработкой конкретных ситуаций, которые могут возникнуть на избирательных участках. Также велась подготовка к работе в информационном пространстве – современным наблюдателям необходимо быть готовыми оперативно предоставлять достоверную информацию с избирательных участков. При этом работать наблюдатели будут на протяжении всех трех дней, которые продлится голосование.

О подготовке наблюдателей к предстоящему голосованию также рассказали

представители региональных отделений политических партий, присутствующие на заседании.

В ходе заседания председатель Избирательной комиссии Ленинградской области Михаил Лебединский отметил, что избирательная кампания находится в активной фазе – завершилось выдвижение кандидатов в Государственную Думу России и Законодательное собрание региона, и сейчас идет регистрация кандидатов, списков кандидатов. Несмотря на высокую конкуренцию, процесс проходит спокойно и без существенных проблем. В целях эпидемиологической безопасности выделены бюджетные средства на приобретение средств индивидуальной защиты и настольные защитные экраны. Всего будет закуплено более 3 миллионов единиц средств индивидуальной защиты: масок, перчаток, халатов. Глава избиркома отдельно остановился на разъяснении работы новой системы видеонаблюдения: круглосуточная трансляция будет вестись со всех участков за исключением временных, а доступ к трансляции будет не только в региональном ситуационном центре, но и по специальным каналам – для представителей партий и кандидатов.

Также на заседании штаба Общественная палата Ленинградской области и областная Общественная наблюдательная комиссия заключили соглашение о взаимодействии при обеспечении общественного наблюдения за голосованием в местах принудительного содержания граждан.

Пресс-служба губернатора и правительства Ленинградской области

## СЛЕДСТВЕННОЕ УПРАВЛЕНИЕ СК РОССИИ ПО ЛЕНИНГРАДСКОЙ ОБЛАСТИ ОБРАЩАЕТ ВНИМАНИЕ ЖИТЕЛЕЙ РЕГИОНА НА ОПАСНОСТЬ ПАДЕНИЯ ДЕТЕЙ ИЗ ОКОН

С наступлением теплой погоды жители начинают массово открывать окна, в результате чего происходят несчастные случаи, связанные с падениями малолетних детей.

Обстоятельства каждого такого происшествия тщательно изучаются следователями, бездействию родителей дается правовая оценка. Но эти страшные случаи все без исключения объединяет одна причина – недосмотр взрослых за детьми.

Следственное управление СК России по Ленинградской области напоминает о необходимости соблюдения мер безопасности. Чтобы не произошла трагедия:

- никогда не держите окна открытыми настежь, если дома находится ребенок! Вам кажется, что вы рядом, но секунда, на которую отвлекетесь, может стать последней в жизни малыша;
- никогда не рассчитывайте на антимоскитные сетки, как на средство защиты. Напротив, москитная сетка способствует трагедии, так как ребенок чувствует себя в безопасности, опирается на нее как на окно и падает вместе с ней вниз;
- стоит установить на окна блокираторы, чтобы ребенок не мог самостоятельно в ваше отсутствие открыть окно. Монтировать фиксаторы должны

только профессионалы. Не экономьте на безопасности своих детей;

- открывайте окна только сверху;
- большинство случаев падения происходит тогда, когда родители оставляют детей без присмотра. Не оставляйте маленьких детей одних. Отодвиньте от окон все виды мебели, чтобы ребенок не мог залезть на подоконник;
- если вы что-то показываете ребенку из окна – всегда крепко фиксируйте его, будьте готовы к резким движениям малыша, не держите ребенка за одежду.

Эти и другие меры предосторожности, информацию о которых можно получить, в частности, на официальных сайтах ведомств, ответственных за обеспечение безопасности граждан и противодействие чрезвычайным ситуациям, могут спасти жизнь и здоровье вашим детям! Только внимательное отношение может помочь предотвратить непоправимую трагедию! Помните: безопасность детей – в ваших руках!

Следственное управление СК России по Ленинградской области

Приложение № 5 к постановлению администрации муниципального образования "Заневское городское поселение" Всеволожского муниципального района Ленинградской области от 26.07.2021 № 654

**Граница охранной зоны Распределительного газопровода по дер. Суоранда, Хирвосты, Янино-2 Всеволожского муниципального района Ленинградской области**  
Ленинградская область, Всеволожский муниципальный район, Заневское городское поселение, деревня Суоранда, деревня Хирвосты, деревня Янино-2







План границ объекта



Выноска 2

Масштаб 1:4000

Используемые условные знаки и обозначения:

-  - граница охранной зоны;
-  1 - обозначение характерных точек границы охранной зоны;
-  47:07:0957004 - граница и номер кадастрового квартала;
-  :218 - граница и номер земельного участка, сведения о котором содержатся в ЕГРН
-  - граница населенного пункта
-  - ось Распределительного газопровода по дер. Суоранда, Хирвосты, Янино-2 Всеволожского муниципального района Ленинградской области с кадастровым номером 47:07:0000000:94762



Муниципальное образование  
«ЗАНЕВСКОЕ ГОРОДСКОЕ ПОСЕЛЕНИЕ»  
Всеволожского муниципального района Ленинградской области

**АДМИНИСТРАЦИЯ  
ПОСТАНОВЛЕНИЕ**

29.07.2021

№ 655

д. Заневка

О размещении объекта телефонной канализации в границах земельного участка с кадастровым номером 47:07:1044001:5051 в г. Кудрово

В соответствии с п. 3 ст. 39.36 Земельного кодекса Российской Федерации, постановлением Правительства Российской Федерации от 03.12.2014 № 1300 «Об утверждении перечня видов объектов, размещение которых может осуществляться на землях или земельных участках, находящихся в государственной или муниципальной собственности, без предоставления земельных участков и установления сервитутов», постановлением Правительства Ленинградской области от 03.08.2015 № 301 «Об утверждении Порядка и условий размещения отдельных видов объектов на землях или земельных участках, находящихся в государственной или муниципальной собственности, без предоставления земельных участков и установления сервитутов на территории Ленинградской области», рассмотрев заявление Автономной некоммерческой организации «Дирекция комплексного развития территорий Ленинградской области» (ИНН 4705074009) (далее - Дирекция КРТ Ленинградской области) вх. от 22.07.2021 № 3679-2-3, схему границ земель, предполагаемых к использованию под размещение объекта телефонной канализации, администрация муниципального образования «Заневское городское поселение» Всеволожского муниципального района Ленинградской области

**ПОСТАНОВЛЯЕТ:**

1. Дирекции КРТ Ленинградской области разместить объект телефонной канализации, без предоставления земельных участков и установления сервитутов, площадью 326 кв.м на земельном участке с кадастровым номером 47:07:1044001:5051 по адресу: Российская Федерация, Ленинградская область, Всеволожский муниципальный район, Заневское

городское поселение, массив Кудрово, в отношении которого зарегистрировано право собственности муниципального образования «Заневское городское поселение» Всеволожского муниципального района Ленинградской области, согласно схеме границ земель, предполагаемых к использованию под размещение и эксплуатацию объекта на кадастровом плане территории (приложение к постановлению), сроком на 49 лет с даты принятия настоящего постановления.

2. Сектору землепользования и природопользования администрации:

2.1. Направить настоящее постановление Дирекции КРТ Ленинградской области в течение 3 рабочих дней со дня его принятия.

2.2. Направить настоящее постановление в течение 10 рабочих дней со дня его принятия в федеральные органы исполнительной власти, уполномоченные на осуществление государственного земельного надзора.

3. Настоящее постановление вступает в силу после его подписания.

4. Опубликовать (обнародовать) настоящее постановление в газете «Заневский вестник» и разместить на официальном сайте МО «Заневское городское поселение» <http://www.zanevkaorg.ru>.

5. Контроль за исполнением настоящего постановления возложить на заместителя главы администрации МО «Заневское городское поселение» Гречица В.В.



Глава администрации

А.В. Гердий

**ОБЛАСТЬ ПРОТИВОСТОИТ ОГНЮ**

*С начала лесного пожарного сезона 2021 года средняя площадь одного возгорания в регионе составляет менее одного гектара: минимизировать ущерб позволяет своевременная реакция.*

С начала 2021 года, по данным региональной диспетчерской службы лесного хозяйства Ленинградской области, на землях лесного фонда региона зарегистрировано 396 лесных пожара на площади 321,87 га. Средняя площадь одного возгорания составила 0,81 га.

За ситуацией в лесах региона следят 71 пожарно-химическая станция и 154 видеокамеры системы раннего обнаружения

возгораний. К работам по охране леса от огня привлекается до 5 тысяч пожарных, сотрудников лесничеств, арендаторов леса, а также 2,2 тысячи единиц спецтехники и порядка 22 тысячи различных средств, для тушения лесных пожаров.

Пресс-служба  
губернатора и правительства  
Ленинградской области

**Схема границ предполагаемых к использованию под размещение объекта земель или земельного участка на кадастровом плане территории**

Кадастровый номер квартала: 47:07:1044001

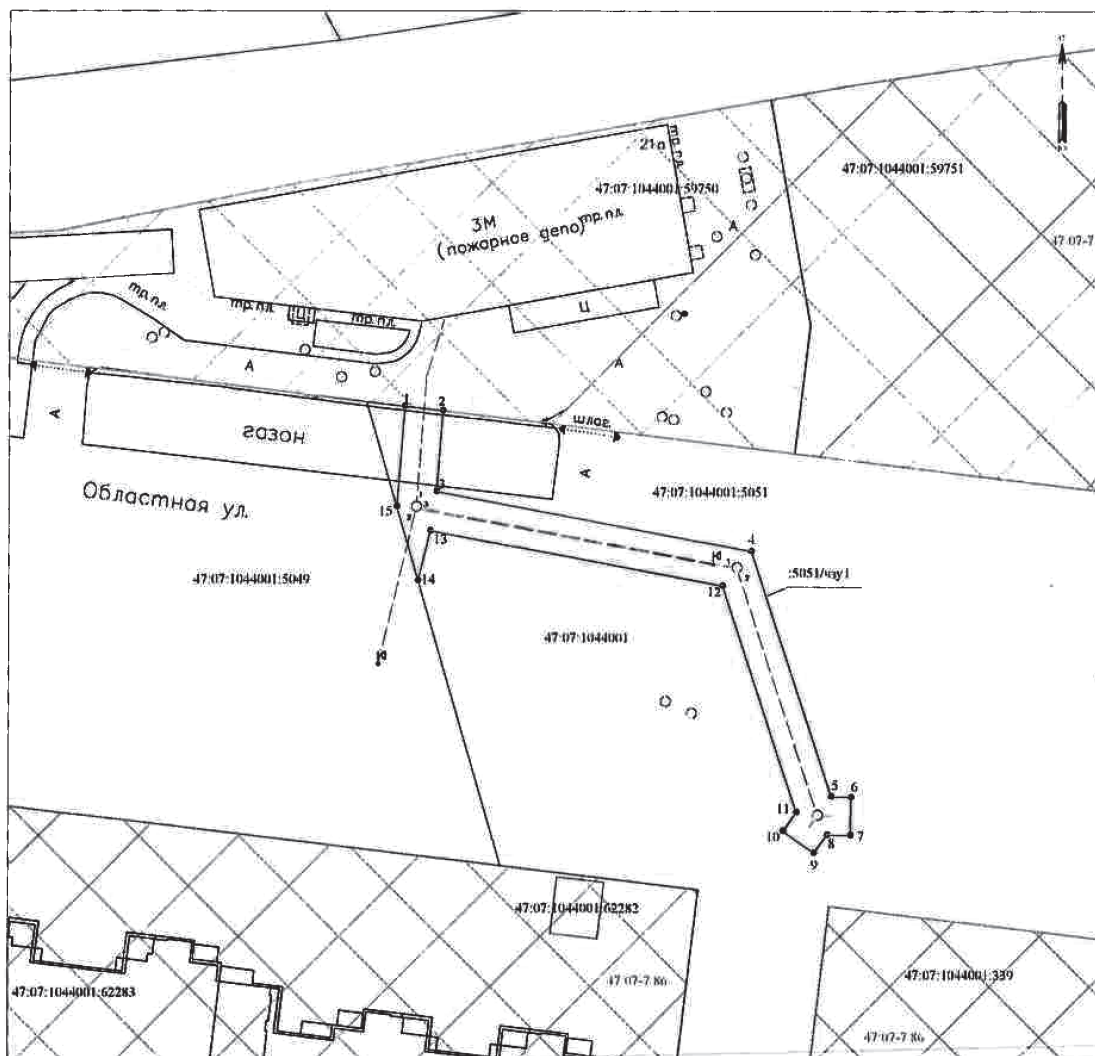
Местоположение земельного участка: Российская Федерация, Ленинградская область, Всеволожский муниципальный район, Заневское городское поселение, город Кудрово, микрорайон Новый Оккервиль, улица Областная

Площадь части земельного участка: 326 кв.м

Исходный номер земельного участка: 47:07:1044001:5051

Система координат: МСК-47 зона 2

Приложение к постановлению администрации МО «Заневское городское поселение» Всеволожского муниципального района Ленинградской области от 29.07.2021 № 655



Обозначение характерных точек границ	КООРДИНАТЫ	
	X	Y
1	434178.87	2225510.51
2	434178.39	2225514.51
3	434169.87	2225513.88
4	434163.56	2225547.22
5	434137.65	2225555.74
6	434137.62	2225557.87
7	434133.59	2225557.81
8	434133.63	2225555.30
9	434131.73	2225553.90
10	434134.03	2225550.64
11	434136.00	2225552.05
12	434159.92	2225544.18
13	434165.72	2225513.20
14	434160.45	2225511.93
15	434168.27	2225509.67
1	434178.87	2225510.51

**Условные обозначения:**

- новая сеть телефонной канализации;
- обозначение кадастрового квартала;
- граница и обозначение земельного участка по сведениям ЕГРН;
- обозначение контура образуемой части земельного участка;
- граница образуемой части земельного участка;
- обозначение характерной точки границы образуемого земельного участка;
- территория зона.



Муниципальное образование  
«ЗАНЕВСКОЕ ГОРОДСКОЕ ПОСЕЛЕНИЕ»  
Всеволожского муниципального района Ленинградской области

**АДМИНИСТРАЦИЯ  
ПОСТАНОВЛЕНИЕ**

29.07.2021

д. Заневка

№ 656

О размещении объекта  
электросетевого хозяйства  
в г. Кудрово

В соответствии с п. 3 ст. 39.36 Земельного кодекса Российской Федерации, постановлением Правительства РФ от 03.12.2014 № 1300 «Об утверждении перечня видов объектов, размещение которых может осуществляться на землях или земельных участках, находящихся в государственной или муниципальной собственности, без предоставления земельных участков и установления сервитутов», постановлением Правительства Ленинградской области от 03.08.2015 № 301 «Об утверждении Порядка и условий размещения отдельных видов объектов на землях или земельных участках, находящихся в государственной или муниципальной собственности, без предоставления земельных участков и установления сервитутов на территории Ленинградской области», рассмотрев заявление Филиала Акционерного общества «ЛОЭСК - Электрические сети Санкт-Петербурга и Ленинградской области» «Пригородные электрические сети» (далее АО «ЛОЭСК») (ИНН 4703074613) вх. от 19.07.2021 № 3591-2-4, схему границ земель, предполагаемых к использованию под размещение объекта электросетевого хозяйства, администрация муниципального образования «Заневское городское поселение» Всеволожского муниципального района Ленинградской области

**ПОСТАНОВЛЯЕТ:**

1. АО «ЛОЭСК» разместить объект электросетевого хозяйства: «КЛ-0,4кВ от ТП-111 до КД-0,4кВ в г. Кудрово Всеволожского района ЛО», без предоставления земельных участков и установления сервитутов, площадью 39 кв.м на земельном участке с кадастровым номером 47:07:1044001:504 по адресу: Российская Федерация, Ленинградская область, Всеволожский муниципальный район, Заневское городское поселение, город

Кудрово, уч. № 2-А, в отношении которого зарегистрировано право собственности муниципального образования «Заневское городское поселение» Всеволожского муниципального района Ленинградской области, согласно схеме границ земель, предполагаемых к использованию под размещение и эксплуатацию объекта на кадастровом плане территории (приложение к постановлению), сроком на 49 лет с даты принятия настоящего постановления.

2. Сектору землепользования и природопользования администрации:

2.1. Направить настоящее постановление АО «ЛОЭСК» в течение 3 рабочих дней со дня его принятия.

2.2. Направить настоящее постановление в течение 10 рабочих дней со дня его принятия в федеральные органы исполнительной власти, уполномоченные на осуществление государственного земельного надзора.

3. Настоящее постановление вступает в силу после его подписания.

4. Опубликовать (обнародовать) настоящее постановление в газете «Заневский вестник» и разместить на официальном сайте МО «Заневское городское поселение» <http://www.zanevkaorg.ru>.

5. Контроль за исполнением настоящего постановления возложить на заместителя главы администрации МО «Заневское городское поселение» Гречица В.В.

Глава администрации



А.В. Гердий

## В ЛЕС ХОДИТЬ МОЖНО!

Губернатор Ленинградской области Александр Дрозденко подписал постановление о снятии особого противопожарного режима в лесах Ленинградской области.

При этом администрация региона просит граждан неукоснительно соблюдать правила пожарной безопасности при посещении лесов.

В случае обнаружения пожара – звонить на номер телефона регионального пункта диспетчерского управления ЛОГКУ «Леноблес»: **908-91-11** или прямую линию федеральной лесной охраны: **8 (800) 100-94-00**.

Особый противопожарный режим был введен в Ленинградской области с 11 июня в связи с высокими температурами воздуха и повышенной пожароопасностью в лесах.

На период действия особо режима запрещалось посещение лесов, въезд в них транспортных средств, разведение костров.

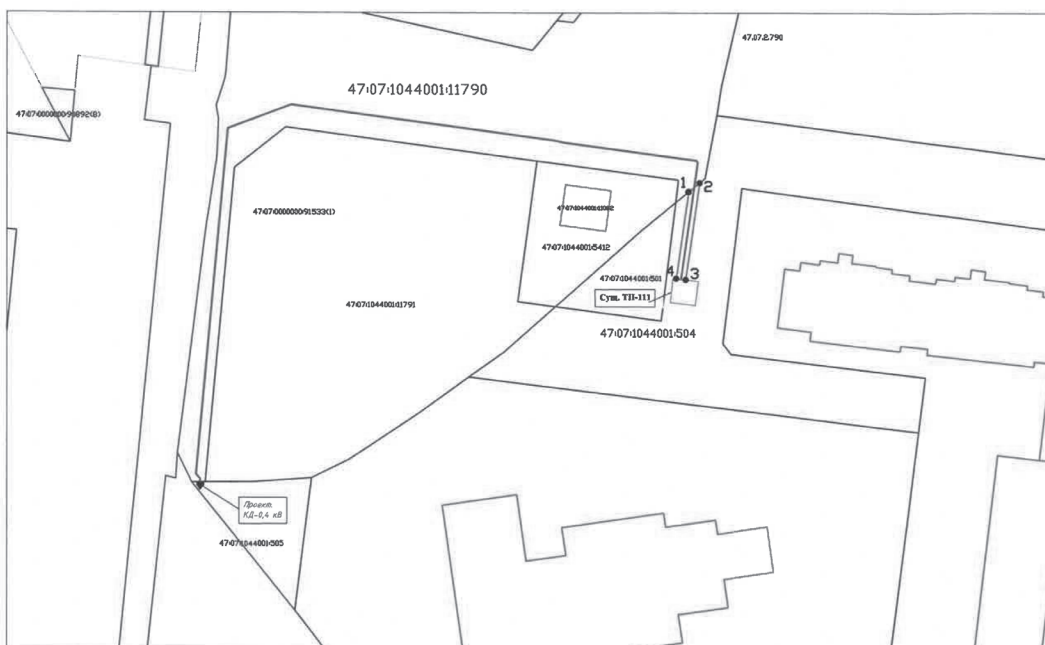
Пресс-служба губернатора и правительства  
Ленинградской области

### Схема границ земель, предполагаемых к использованию под размещение объекта

«КЛ-0,4кВ от ТП-111 до КД-0,4кВ в г. Кудрово Всеволожского района ЛО»  
в границах земельного участка с кадастровым № 47:07:1044001:504  
Площадь, предполагаемая под размещение объекта составляет: 39 кв.м.  
Местоположение: Ленинградская область,  
Всеволожский район, г. Кудрово

Приложение к постановлению администрации  
МО «Заневское городское поселение»  
Всеволожского муниципального района  
Ленинградской области  
от 29.07.2021 № 656

Масштаб 1:1000



**Условные обозначения:**

- проектируемая кабельная линия 0,4 кВ от ТП-111 до КД-0,4 кВ;
- граница земель, предполагаемых к использованию под размещение объектов;
- границы учтённых земельных участков, сведения о которых содержатся в ЕГРН;
- 1 — характерная точка границ земель, предполагаемых к использованию под размещение объекта;
- 47:07:1044001:36 — кадастровый номер учтённого земельного участка, сведения о котором содержатся в ЕГРН;
- границы сущ. ТП-111
- проект. КД-0,4 кВ

### Таблица координат поворотных точек

№ точки	Каталог координат	
	X	Y
1	432461.95	2225368.99
2	432463.84	2225371.28
3	432443.38	2225368.38
4	432443.62	2225366.40

Система координат МСК-47 зона 2



Муниципальное образование  
«ЗАНЕВСКОЕ ГОРОДСКОЕ ПОСЕЛЕНИЕ»  
Всеволожского муниципального района Ленинградской области

**АДМИНИСТРАЦИЯ  
ПОСТАНОВЛЕНИЕ**

29.07.2021  
д. Заневка

№ 654

О размещении объекта  
ливневой канализации  
в границах земельного участка  
с кадастровым номером  
47:07:1044001:5051 в г. Кудрово

В соответствии с п. 3 ст. 39.36 Земельного кодекса Российской Федерации, постановлением Правительства Российской Федерации от 03.12.2014 № 1300 «Об утверждении перечня видов объектов, размещение которых может осуществляться на землях или земельных участках, находящихся в государственной или муниципальной собственности, без предоставления земельных участков и установления сервитутов», постановлением Правительства Ленинградской области от 03.08.2015 № 301 «Об утверждении Порядка и условий размещения отдельных видов объектов на землях или земельных участках, находящихся в государственной или муниципальной собственности, без предоставления земельных участков и установления сервитутов на территории Ленинградской области», рассмотрев заявление Автономной некоммерческой организации «Дирекция комплексного развития территорий Ленинградской области» (ИНН 4705074009) (далее - Дирекция КРТ Ленинградской области) вх. от 22.07.2021 № 3681-2-3, схему границ земель, предполагаемых к использованию под размещение объекта ливневой канализации, администрация муниципального образования «Заневское городское поселение» Всеволожского муниципального района Ленинградской области

**ПОСТАНОВЛЯЕТ:**

1. Дирекции КРТ Ленинградской области разместить объект ливневой канализации, без предоставления земельных участков и установления сервитутов, площадью 132 кв.м на земельном участке с кадастровым номером 47:07:1044001:5051 по адресу: Российская Федерация,

Ленинградская область, Всеволожский муниципальный район, Заневское городское поселение, массив Кудрово, в отношении которого зарегистрировано право собственности муниципального образования «Заневское городское поселение» Всеволожского муниципального района Ленинградской области, согласно схеме границ земель, предполагаемых к использованию под размещение и эксплуатацию объекта на кадастровом плане территории (приложение к постановлению), сроком на 49 лет с даты принятия настоящего постановления.

2. Сектору землепользования и природопользования администрации:

2.1. Направить настоящее постановление Дирекции КРТ Ленинградской области в течение 3 рабочих дней со дня его принятия.

2.2. Направить настоящее постановление в течение 10 рабочих дней со дня его принятия в федеральные органы исполнительной власти, уполномоченные на осуществление государственного земельного надзора.

3. Настоящее постановление вступает в силу после его подписания.

4. Опубликовать (обнародовать) настоящее постановление в газете «Заневский вестник» и разместить на официальном сайте МО «Заневское городское поселение» <http://www.zanevkaorg.ru>.

5. Контроль за исполнением настоящего постановления возложить на заместителя главы администрации МО «Заневское городское поселение» Гречица В.В.



Глава администрации

А.В. Гердий

Телефон редакции газеты  
**«Заневский вестник»:**  
**8 (911) 170-06-33**  
по вопросам рекламы:  
**8 (911) 700-60-45**  
e-mail: [gazeta@zanevkaorg.ru](mailto:gazeta@zanevkaorg.ru)

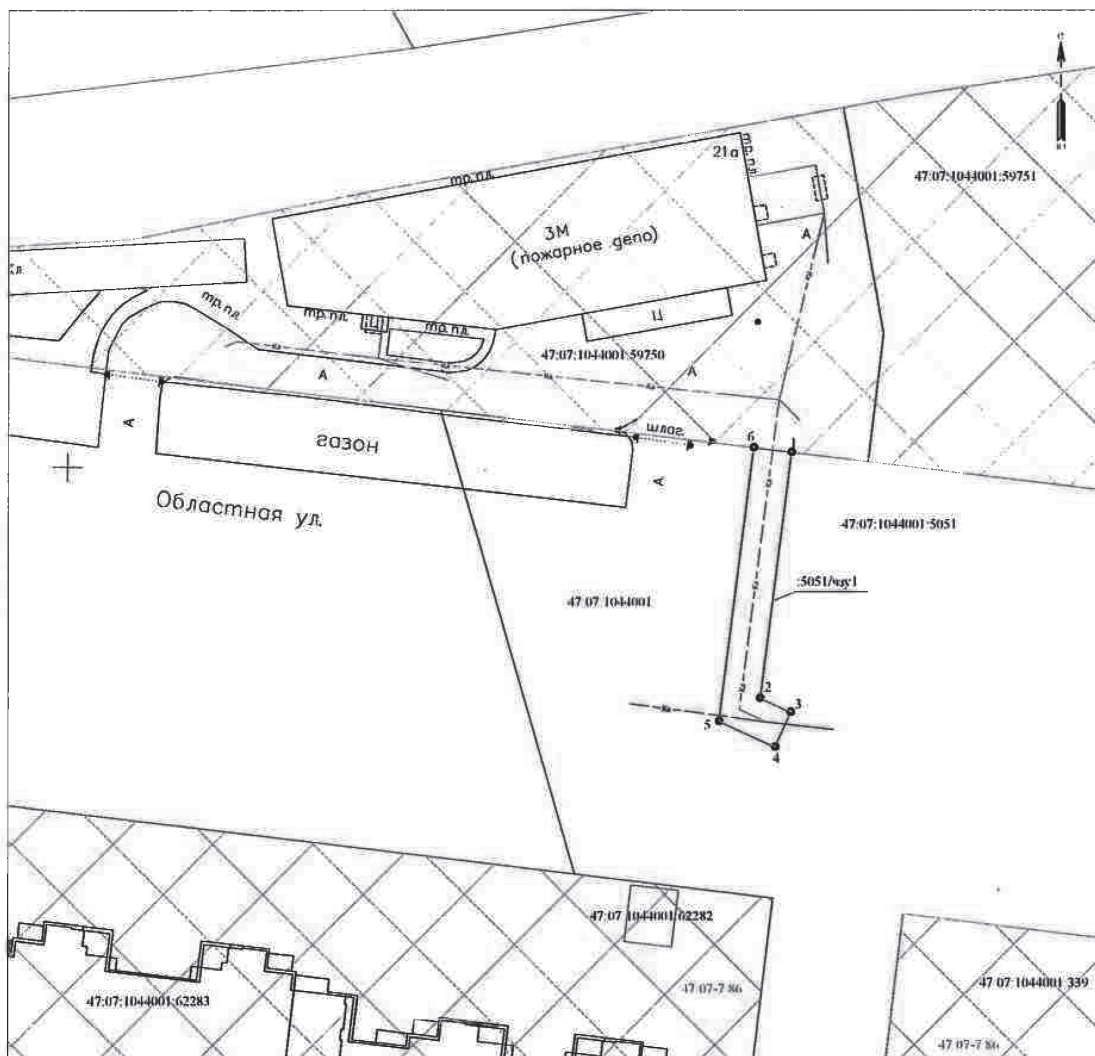
**Схема границ предполагаемых к использованию под размещение объекта земель или земельного участка на кадастровом плане территории**

Кадастровый номер квартала: 47:07:1044001

Местоположение земельного участка: Российская Федерация, Ленинградская область, Всеволожский муниципальный район, Заневское городское поселение, город Кудрово, микрорайон Новый Оккервиль, улица Областная  
Площадь части земельного участка: 132 кв.м  
Исходный номер земельного участка: 47:07:1044001:5051

Система координат: МСК-47 зона 2

Приложение к постановлению администрации МО «Заневское городское поселение» Всеволожского муниципального района Ленинградской области от 29.07.2021 № 654



Обозначение характерных точек границ	КООРДИНАТЫ	
	X	Y
1	434174.87	2225543.63
2	434148.88	2225540.31
3	434147.41	2225543.54
4	434143.75	2225541.88
5	434146.44	2225535.94
6	434175.35	2225539.63
1	434174.87	2225543.63

**Условные обозначения:**

- существующая сеть ливневой канализации;
- обозначение кадастрового квартала;
- граница и обозначение земельного участка по сведениям ЕГРН ;
- обозначение контура образуемой части земельного участка;
- граница образуемой части земельного участка;
- обозначение характерной точки границы образуемого земельного участка;
- новая сеть ливневой канализации;
- территория зона.





Муниципальное образование  
«ЗАНЕВСКОЕ ГОРОДСКОЕ ПОСЕЛЕНИЕ»  
Всеволожского муниципального района Ленинградской области

**АДМИНИСТРАЦИЯ  
ПОСТАНОВЛЕНИЕ**

29.07.2021  
д. Заневка

№ 658

О размещении объекта телефонной канализации в границах земельного участка с кадастровым номером 47:07:1044001:5049 в г. Кудрово

В соответствии с п. 3 ст. 39.36 Земельного кодекса Российской Федерации, постановлением Правительства Российской Федерации от 03.12.2014 № 1300 «Об утверждении перечня видов объектов, размещение которых может осуществляться на землях или земельных участках, находящихся в государственной или муниципальной собственности, без предоставления земельных участков и установления сервитутов», постановлением Правительства Ленинградской области от 03.08.2015 № 301 «Об утверждении Порядка и условий размещения отдельных видов объектов на землях или земельных участках, находящихся в государственной или муниципальной собственности, без предоставления земельных участков и установления сервитутов на территории Ленинградской области», рассмотрев заявление Автономной некоммерческой организации «Дирекция комплексного развития территорий Ленинградской области» (ИНН 4705074009) (далее - Дирекция КРТ Ленинградской области) вх. от 22.07.2021 № 3680-2-3, схему границ земель, предполагаемых к использованию под размещение объекта телефонной канализации, администрация муниципального образования «Заневское городское поселение» Всеволожского муниципального района Ленинградской области

**ПОСТАНОВЛЯЕТ:**

1. Дирекции КРТ Ленинградской области разместить объект телефонной канализации, без предоставления земельных участков и установления сервитутов, площадью 61 кв.м на земельном участке с кадастровым номером 47:07:1044001:5049 по адресу: Ленинградская область, Всеволожский муниципальный район, массив Кудрово, в отношении

которого зарегистрировано право собственности муниципального образования «Заневское городское поселение» Всеволожского муниципального района Ленинградской области, согласно схеме границ земель, предполагаемых к использованию под размещение и эксплуатацию объекта на кадастровом плане территории (приложение к постановлению), сроком на 49 лет с даты принятия настоящего постановления.

2. Сектору землепользования и природопользования администрации:

2.1. Направить настоящее постановление Дирекции КРТ Ленинградской области в течение 3 рабочих дней со дня его принятия.

2.2. Направить настоящее постановление в течение 10 рабочих дней со дня его принятия в федеральные органы исполнительной власти, уполномоченные на осуществление государственного земельного надзора.

3. Настоящее постановление вступает в силу после его подписания.

4. Опубликовать (обнародовать) настоящее постановление в газете «Заневский вестник» и разместить на официальном сайте МО «Заневское городское поселение» <http://www.zanevkaorg.ru>.

5. Контроль за исполнением настоящего постановления возложить на заместителя главы администрации МО «Заневское городское поселение» Гречица В.В.

Глава администрации



А.В. Гердий

**ЕДИНАЯ ГОРЯЧАЯ ЛИНИЯ  
ПО КОРОНАВИРУСУ:**

**8-800-2000-112**

Вся актуальная информация  
на сайте:

**стопкоронавирус.рф**

**Схема границ предполагаемых к использованию под размещение объекта земель или земельного участка на кадастровом плане территории**

Кадастровый номер квартала: 47:07:1044001

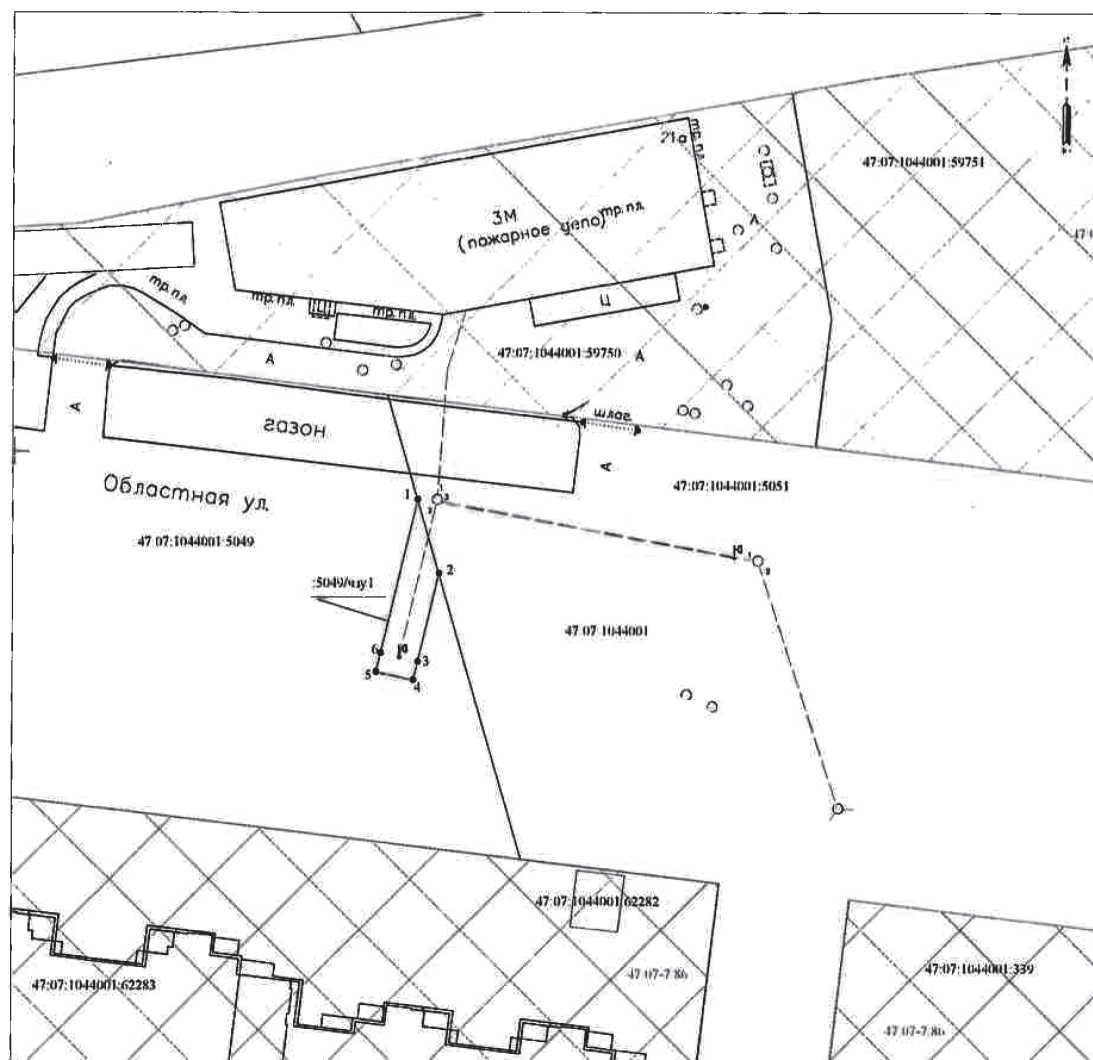
Местоположение земельного участка: Российская Федерация, Ленинградская область, Всеволожский муниципальный район, Заневское городское поселение, город Кудрово, микрорайон Новый Оккеранль, улица Областная

Площадь части земельного участка: 61 кв.м

Исходный номер земельного участка: 47:07:1044001:5049

Система координат: МСК-47 зона 2

Приложение к постановлению администрации  
МО «Заневское городское поселение»  
Всеволожского муниципального района  
Ленинградской области  
от 29.07.2021 № 658



Обозначение характерных точек границ	КООРДИНАТЫ	
	X	Y
1	434168.26	2225509.66
2	434160.44	2225511.93
3	434151.16	2225509.70
4	434149.20	2225509.23
5	434150.14	2225505.32
6	434152.10	2225505.79
1	434168.26	2225509.66

**Условные обозначения:**

- новая сеть телефонной канализации;
- обозначение кадастрового квартала;
- граница и обозначение земельного участка по сведениям ЕГРН;
- обозначение контура образуемой части земельного участка;
- граница образуемой части земельного участка;
- обозначение характерной точки границы образуемого земельного участка;
- территориальная зона.



Муниципальное образование  
«ЗАНЕВСКОЕ ГОРОДСКОЕ ПОСЕЛЕНИЕ»  
Всеволожского муниципального района Ленинградской области

**АДМИНИСТРАЦИЯ  
ПОСТАНОВЛЕНИЕ**

29.07.2021

№ 659

д. Заневка

О размещении водопровода  
в границах земельного участка  
с кадастровым номером  
47:07:1044001:5051 в г. Кудрово

В соответствии с п. 3 ст. 39.36 Земельного кодекса Российской Федерации, постановлением Правительства Российской Федерации от 03.12.2014 № 1300 «Об утверждении перечня видов объектов, размещение которых может осуществляться на землях или земельных участках, находящихся в государственной или муниципальной собственности, без предоставления земельных участков и установления сервитутов», постановлением Правительства Ленинградской области от 03.08.2015 № 301 «Об утверждении Порядка и условий размещения отдельных видов объектов на землях или земельных участках, находящихся в государственной или муниципальной собственности, без предоставления земельных участков и установления сервитутов на территории Ленинградской области», рассмотрев заявление Автономной некоммерческой организации «Дирекция комплексного развития территорий Ленинградской области» (ИНН 4705074009) (далее - Дирекция КРТ Ленинградской области) вх. от 22.07.2021 № 3678-2-3, схему границ земель, предполагаемых к использованию под размещение объекта водопроводной сети, администрация муниципального образования «Заневское городское поселение» Всеволожского муниципального района Ленинградской области

**ПОСТАНОВЛЯЕТ:**

1. Дирекции КРТ Ленинградской области разместить объект водопроводной сети, без предоставления земельных участков и установления сервитутов, площадью 133 кв.м на земельном участке с кадастровым номером 47:07:1044001:5051 по адресу: Российская Федерация, Ленинградская область, Всеволожский муниципальный район, Заневское

городское поселение, массив Кудрово, в отношении которого зарегистрировано право собственности муниципального образования «Заневское городское поселение» Всеволожского муниципального района Ленинградской области, согласно схеме границ земель, предполагаемых к использованию под размещение и эксплуатацию объекта на кадастровом плане территории (приложение к постановлению), сроком на 49 лет с даты принятия настоящего постановления.

2. Сектору землепользования и природопользования администрации:

2.1. Направить настоящее постановление Дирекции КРТ Ленинградской области в течение 3 рабочих дней со дня его принятия.

2.2. Направить настоящее постановление в течение 10 рабочих дней со дня его принятия в федеральные органы исполнительной власти, уполномоченные на осуществление государственного земельного надзора.

3. Настоящее постановление вступает в силу после его подписания.

4. Опубликовать (обнародовать) настоящее постановление в газете «Заневский вестник» и разместить на официальном сайте МО «Заневское городское поселение» <http://www.zanevkaorg.ru>.

5. Контроль за исполнением настоящего постановления возложить на заместителя главы администрации МО «Заневское городское поселение» Гречица В.В.

Глава администрации



А.В. Гердий

**ТЕЛЕФОН ГОРЯЧЕЙ ЛИНИИ  
ПФР СПБ И ЛО:  
8-800-600-04-78**

**Схема границ предполагаемых к использованию под размещение объекта земель или земельного участка на кадастровом плане территории**

Кадастровый номер квартала: 47:07:1044001

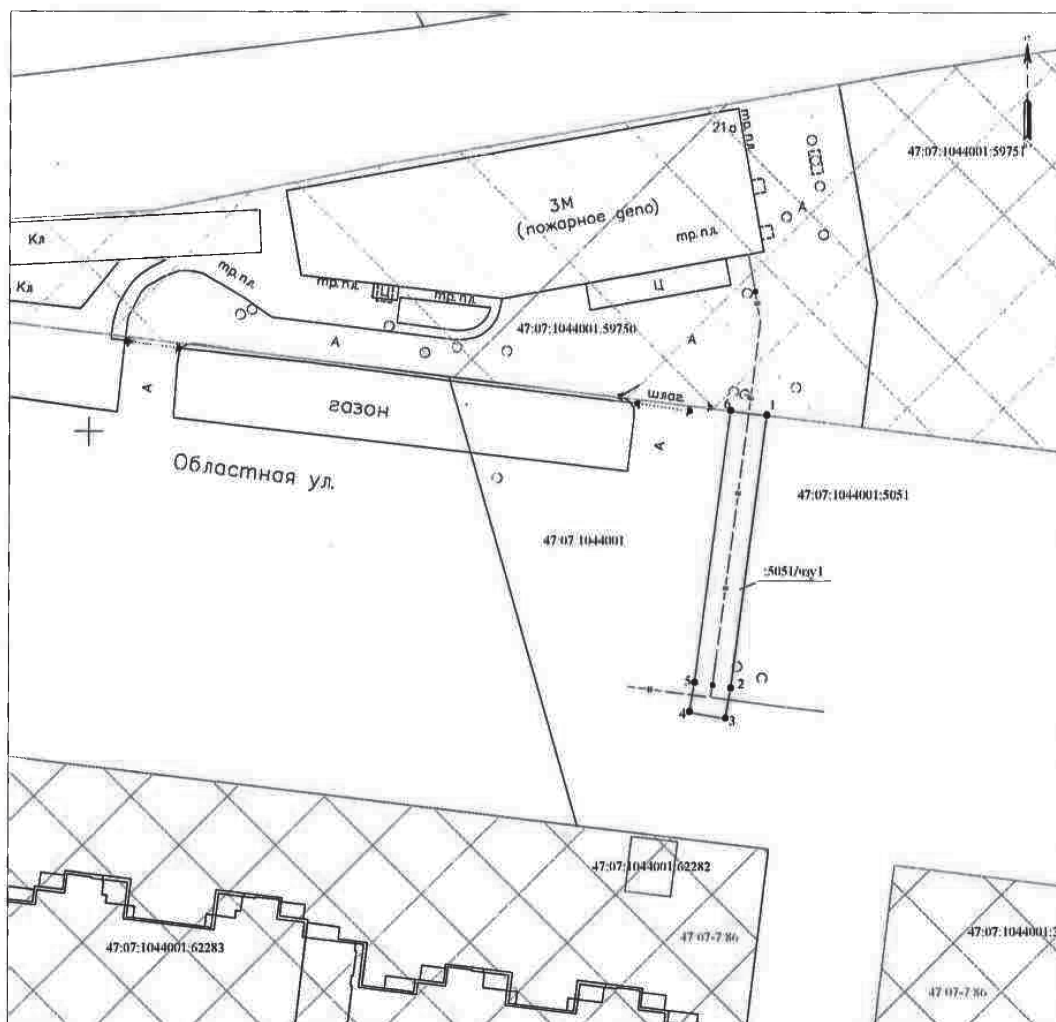
Местоположение земельного участка: Российская Федерация, Ленинградская область, Всеволожский муниципальный район, Заневское городское поселение, город Кудрово, микрорайон Новый Оккервиль, улица Областная

Площадь части земельного участка: 133 кв.м

Исходный номер земельного участка: 47:07:1044001:5051

Система координат: МСК-47 зона 2

Приложение к постановлению администрации  
МО «Заневское городское поселение»  
Всеволожского муниципального района  
Ленинградской области  
от 29.07.2021 № 659



Масштаб 1:500

Обозначение характерных точек границ	КООРДИНАТЫ	
	X	Y
1	434175.15	2225541.32
2	434145.36	2225537.46
3	434142.08	2225536.88
4	434142.78	2225532.92
5	434145.97	2225533.48
6	434175.63	2225537.35
1	434175.15	2225541.32

**Условные обозначения:**

- существующая сеть водопровода;
- обозначение кадастрового квартала;
- граница и обозначение земельного участка по сведениям ЕГРН;
- обозначение контура образуемой части земельного участка;
- граница образуемой части земельного участка;
- обозначение характерной точки границы образуемого земельного участка;
- новая сеть водопровода;
- территориальная зона.



Муниципальное образование  
 «ЗАНЕВСКОЕ ГОРОДСКОЕ ПОСЕЛЕНИЕ»  
 Всеволожского муниципального района Ленинградской области

**АДМИНИСТРАЦИЯ  
 ПОСТАНОВЛЕНИЕ**

28.07.2021

д. Заневка

№ 660

О размещении объекта  
 хозяйственно-бытовой  
 канализации в границах земельного  
 участка с кадастровым номером  
 47:07:1044001:5051 в г. Кудрово

В соответствии с п. 3 ст. 39.36 Земельного кодекса Российской Федерации, постановлением Правительства Российской Федерации от 03.12.2014 № 1300 «Об утверждении перечня видов объектов, размещение которых может осуществляться на землях или земельных участках, находящихся в государственной или муниципальной собственности, без предоставления земельных участков и установления сервитутов», постановлением Правительства Ленинградской области от 03.08.2015 № 301 «Об утверждении Порядка и условий размещения отдельных видов объектов на землях или земельных участках, находящихся в государственной или муниципальной собственности, без предоставления земельных участков и установления сервитутов на территории Ленинградской области», рассмотрев заявление Автономной некоммерческой организации «Дирекция комплексного развития территорий Ленинградской области» (ИНН 4705074009) (далее - Дирекция КРТ Ленинградской области) вх. от 22.07.2021 № 3685-2-3, схему границ земель, предполагаемых к использованию под размещение объекта хозяйственно-бытовой канализации, администрация муниципального образования «Заневское городское поселение» Всеволожского муниципального района Ленинградской области

**ПОСТАНОВЛЯЕТ:**

1. Дирекции КРТ Ленинградской области разместить объект хозяйственно-бытовой канализации, без предоставления земельных участков и установления сервитутов, площадью 405 кв.м на земельном участке с кадастровым номером 47:07:1044001:5051 по адресу: Российская

Федерация, Ленинградская область, Всеволожский муниципальный район, Заневское городское поселение, массив Кудрово, в отношении которого зарегистрировано право собственности муниципального образования «Заневское городское поселение» Всеволожского муниципального района Ленинградской области, согласно схеме границ земель, предполагаемых к использованию под размещение и эксплуатацию объекта на кадастровом плане территории (приложение к постановлению), сроком на 49 лет с даты принятия настоящего постановления.

2. Сектору землепользования и природопользования администрации:

2.1. Направить настоящее постановление Дирекции КРТ Ленинградской области в течение 3 рабочих дней со дня его принятия.

2.2. Направить настоящее постановление в течение 10 рабочих дней со дня его принятия в федеральные органы исполнительной власти, уполномоченные на осуществление государственного земельного надзора.

3. Настоящее постановление вступает в силу после его подписания.

4. Опубликовать (обнародовать) настоящее постановление в газете «Заневский вестник» и разместить на официальном сайте МО «Заневское городское поселение» <http://www.zanevkaorg.ru>.

5. Контроль за исполнением настоящего постановления возложить на заместителя главы администрации МО «Заневское городское поселение» Греница В.В.



Глава администрации

А.В. Гердий

## ОТ СЛОВ К ДЕЙСТВИЮ

*В Ленобласти начнут выписывать административные штрафы пассажирам, не носящим маски в поездах, автобусах и маршрутках. Об этом на заседании штаба по нераспространению коронавируса сообщил председатель Комитета по транспорту региона Михаил Присяжнюк.*

– Соблюдение санитарных правил на транспорте – вопрос приоритетный, поскольку здесь мы не можем избежать скопления людей, – прокомментировал доклад губернатор Ленинградской области Александр Дрозденко.

Кроме того, он поручил взять на особый контроль дезинфекцию в местах массового скопления пассажиров, а также вакцинацию водителей и кондукторов.

Отметим, что в ходе рейдов специалисты комитета провели более 7 000 разъяснительных бесед с гражданами, которые неосознанно относятся к масочному режиму.

Пресс-служба Всеволожского района

### Схема границ предполагаемых к использованию под размещение объекта земель или земельного участка на кадастровом плане территории

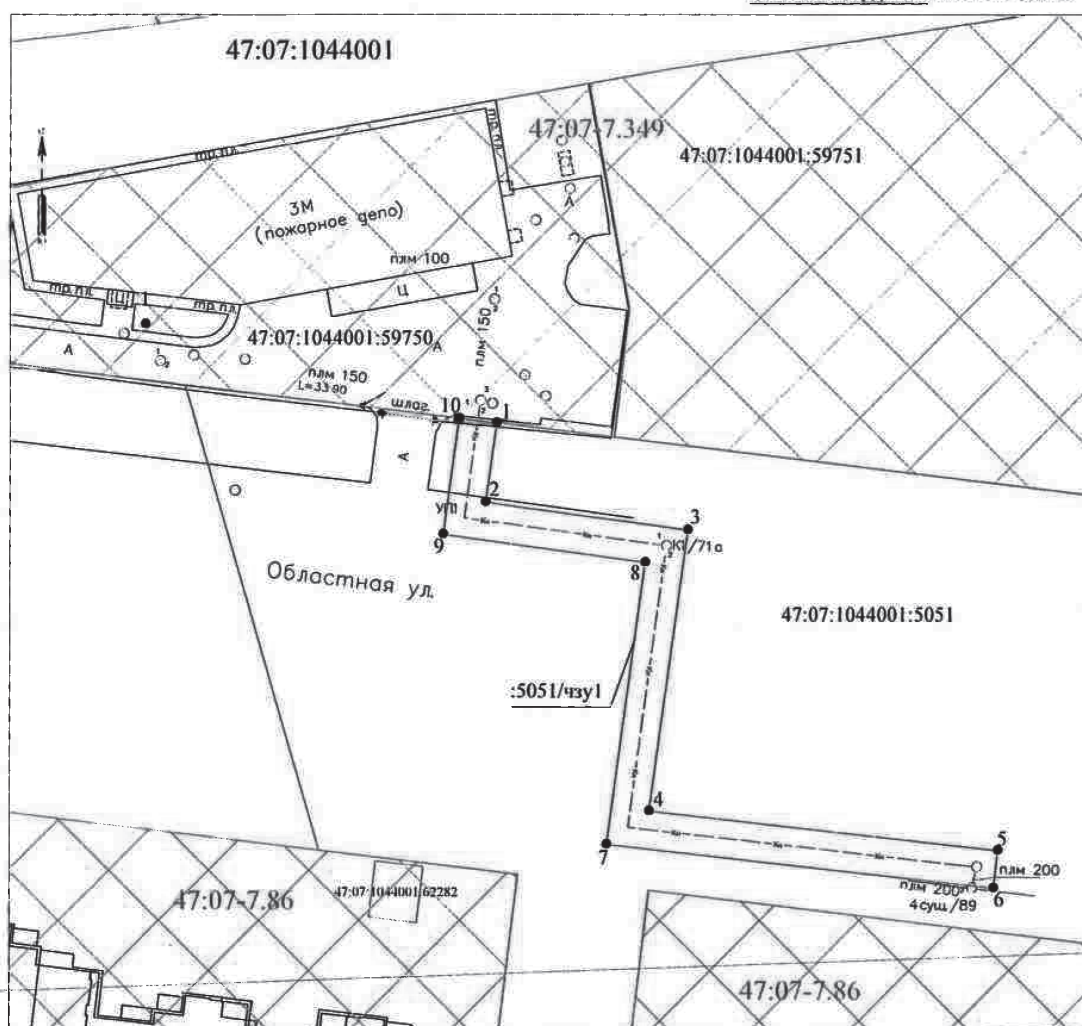
Кадастровый номер квартала: 47:07:1044001

Местоположение земельного участка: Российская Федерация, Ленинградская область, Всеволожский муниципальный район, Заневское городское поселение, город Кудрово, микрорайон Новый Оккервиль, улица Областная

Площадь части земельного участка: 405 кв.м

Исходный номер земельного участка: 47:07:1044001:5051

Система координат: МСК-47 зона 2



Масштаб 1:500

Приложение к постановлению администрации  
 МО «Заневское городское поселение»  
 Всеволожского муниципального района  
 Ленинградской области  
 от 28.07.2021 № 660

Обозначение характерных точек границ	КООРДИНАТЫ	
	X	Y
1	434175.38	2225539.37
2	434167.04	2225538.22
3	434164.09	2225559.61
4	434134.45	2225555.55
5	434130.28	2225592.65
6	434126.31	2225592.20
7	434130.94	2225551.04
8	434160.68	2225555.10
9	434163.62	2225533.71
10	434175.86	2225535.41
1	434175.38	2225539.37

**Условные обозначения:**

— существующая сеть напорной канализации;

47:07:0115003

— обозначение кадастрового квартала;

15

— граница и обозначение земельного участка по сведениям ЕГРН;

5051/чзу1

— обозначение контура образуемой части земельного участка;

— граница образуемой части земельного участка;

1 •

— обозначение характерной точки границы образуемого земельного участка;

— новая сеть напорной канализации;

XXXX

— территориальная зона



Муниципальное образование  
«ЗАНЕВСКОЕ ГОРОДСКОЕ ПОСЕЛЕНИЕ»  
Всеволожского муниципального района Ленинградской области

**АДМИНИСТРАЦИЯ  
ПОСТАНОВЛЕНИЕ**

29.07.2021

№ 661

д. Заневка

Об установлении публичного сервитута в отношении части земельного участка с кадастровым номером 47:07:0000000:91415 в целях размещения объекта водопроводных сетей местного значения

В соответствии с Федеральным законом от 06.10.2003 № 131-ФЗ «Об общих принципах организации местного самоуправления в Российской Федерации», главой V.7 Земельного кодекса Российской Федерации, распоряжением Комитета по архитектуре и градостроительству Ленинградской области от 14.09.2017 № 1015 «Об утверждении проекта планировки и проекта межевания территории для размещения линейного объекта местного значения - магистрального водовода «Янино-2», идущего от Северной водопроводной станции ГУП «Водоканал СПб» до южной границы ООО «СК «Янино» (в районе подъездного пути – Янинская ветка) в границах муниципального образования «Заневское городское поселение» Всеволожского муниципального района Ленинградской области», согласно схеме территориального планирования Всеволожского муниципального района Ленинградской области, утвержденной решением Совета депутатов от 20.12.2012 № 88, в соответствии с постановлением администрации муниципального образования «Заневское городское поселение» Всеволожского муниципального района Ленинградской области от 24.11.2017 № 795 «Об утверждении «Программы комплексного развития систем коммунальной инфраструктуры муниципального образования «Заневское городское поселение» Всеволожского муниципального района Ленинградской области на период до 2025 года», рассмотрев ходатайство об установлении публичного сервитута Общества с ограниченной ответственностью «Строительно-монтажное эксплуатационное управление «Заневка» (ИНН 4703116542) (далее ООО «СМЭУ «Заневка») вх. № 3079-2-4 от 21.06.2021, графическое описание местоположения границ публичного

сервитута, администрация муниципального образования «Заневское городское поселение» Всеволожского муниципального района Ленинградской области

**ПОСТАНОВЛЯЕТ:**

1. Установить в пользу ООО «СМЭУ «Заневка» публичный сервитут в отношении части площадью 134 кв.м земельного участка площадью 35175 кв.м с кадастровым номером 47:07:0000000:91415 по адресу: Ленинградская область, Всеволожский район, согласно графического описания местоположения границ публичного сервитута (приложение к постановлению), в целях размещения объекта сетей водоотведения местного значения сроком на 49 лет.
2. Утвердить границы публичного сервитута согласно приложению к данному постановлению.
3. Срок, в течение которого использование частей земельных участков, указанных в п. 1 настоящего постановления, в соответствии с их разрешенным использованием будет невозможно или существенно затруднено в связи с осуществлением публичного сервитута - 3 месяца.
4. ООО «СМЭУ «Заневка» в установленном статьей 39.50 Земельного кодекса Российской Федерации порядке после осуществления технологического присоединения, привести часть земельного участка указанного в п.1 настоящего постановления, обремененного публичным сервитутом, в состояние, пригодное для его использования в соответствии с видом разрешенного использования.
5. ООО «СМЭУ «Заневка» обеспечить установление зоны с особыми условиями использования территории размещаемого объекта водопроводных сетей в соответствии со Сводом правил 42.13330.2016 Градостроительство. Планировка и застройка городских и сельских поселений.
6. Размер платы за публичный сервитут и срок ее внесения устанавливаются между обладателем публичного сервитута и собственником земельного участка, указанного в п.1 настоящего постановления, в порядке, определенном статьей 39.46 Земельного кодекса Российской Федерации.
7. Сектору землепользования и природопользования администрации МО «Заневское городское поселение» в течение пяти рабочих дней со дня принятия настоящего постановления:
  - 7.1. Направить копию настоящего постановления в орган регистрации прав, согласно ч. 4 п. 7 ст. 39.43 Земельного кодекса Российской Федерации.
  - 7.2. Направить настоящее постановление собственнику земельного участка, указанного в п.1 настоящего постановления, с уведомлением о вручении по почтовому адресу, указанному в выписке из Единого государственного реестра недвижимости от 21.06.2021 № КУВИ-002/2021-75439956, согласно ч. 3 п. 7 ст. 39.43 Земельного кодекса Российской Федерации.
8. Публичный сервитут считается установленным со дня внесения

сведений о нем в Единый государственный реестр недвижимости.

9. Опубликовать (обнародовать) настоящее постановление в газете «Заневский вестник» и разместить на официальном сайте МО «Заневское городское поселение» <http://www.zanevkaorg.ru>.

10. Контроль над исполнением настоящего постановления возложить на заместителя главы администрации МО «Заневское городское поселение» Гречица В.В.



Глава администрации

А.В. Гердий

**ПАМЯТКА НАСЕЛЕНИЮ ПО МЕРАМ  
БЕЗОПАСНОСТИ ПРИ НЕБЛАГОПРИЯТНЫХ  
ПОГОДНЫХ УСЛОВИЯХ**

**ОБЩИЕ МЕРЫ БЕЗОПАСНОСТИ**

- Постарайтесь не отпускать на улицу детей и по возможности не выходите сами. Если возникла такая необходимость, сообщите родным или соседям, куда вы идете и когда вернетесь.
- Старайтесь не выходить на улицу в одиночку. Дома плотно закройте окна, двери, чердачные двери и вентиляционные отверстия, уберите с подоконников вещи, которые могут быть захвачены воздушным потоком.
- Подготовьте аварийное освещение (фонари, свечи) – электросеть могут внезапно выключить.
- На улице обходите шаткие строения, избегайте нахождения вблизи деревьев, сооружений повышенного риска – мостов, эстакад, линий электропередач, рекламных щитов.
- Не оставляйте автомобили возле деревьев, вблизи зданий и сооружений.
- Не пользуйтесь на улице средствами мобильной связи без острой необходимости.

**ПРАВИЛА ПОВЕДЕНИЯ ПРИ ЛИВНЕВОМ ДОЖДЕ**

- Уточните прогноз погоды, в случае ее ухудшения постарайтесь по возможности оставаться дома или в укрытии.
- Используйте средства индивидуальной защиты (зонт, плащ, сапоги), в случае намочения одежды и обуви при первой возможности снимите их и согрейтесь.
- Если вы попали под ливень на природе, постарайтесь быстро разбить лагерь в безопасном месте, надежно закрепите палатки, накройте их непромокаемой тканью, обустройте водосточные канавки вокруг палаток.

**ПРАВИЛА ПОВЕДЕНИЯ ВО ВРЕМЯ ГРОЗЫ**

- Молния опасна, когда вслед за вспышкой следует раскат грома. В этом случае надо закрыть в доме окна и двери, дымоходы и вентиляционные отверстия, а также выключить телевизор и другие бытовые электроприборы, опасно в это время разговаривать по стационарному телефону (при наличии проводной связи).
- Лучше всего выключить мобильный телефон; опасно подходить к электропроводке, молниеотводу, водосточкам с крыш, антеннам, стоять рядом с окном.
- Во время грозы нельзя купаться, ловить рыбу. И лучше вообще отойти от берега.
- Если вы находитесь на открытой площадке или в лесу, укройтесь на низкорослом участке леса.
- Находясь вблизи водоема, отойдите подальше от берега, спуститесь с возвышенного места в низину.
- Держитесь подальше от больших одиноко стоящих деревьев.
- Если гроза застала вас в автомобиле, не покидайте его и, если возможно, опустите антенну.

**ПРАВИЛА ПОВЕДЕНИЯ ПРИ УСИЛЕНИИ ВЕТРА**

- При усилении ветра следует ограничить выход из зданий.
- Если сильный ветер застал вас на улице, рекомендуем укрыться в надежном помещении.
- Не стоит прятаться от сильного ветра около стен домов, так как с крыш возможно падение шифера и других кровельных материалов.
- Ни в коем случае не пытайтесь прятаться за останками общественного транспорта, рекламными щитами, недостроенными зданиями, под деревьями.
- Смертельно опасно при сильном ветре стоять под линией электропередач и подходить к оборвавшимся электропроводам.
- В период штормовых ветров следует, прежде всего, проверить состояние электросетей и оборудования, отопительных печей в жилых домах, обеспечить исправность внутреннего и наружного противопожарного водоснабжения, телефонной связи, подготовить противопожарный инвентарь.
- При скачках напряжения электрической сети в квартире немедленно обесточьте все электробытовые приборы, выдерните вилки из розеток, чтобы во время вашего отсутствия при внезапном включении электричества не произошел пожар.

**Отдел надзорной деятельности и профилактической работы  
Всеволожского района УНД и ПР Главного управления МЧС России  
по Ленинградской области напоминает:**

при возникновении любой чрезвычайной ситуации или происшествия необходимо срочно звонить в службу спасения по телефонам: **01** или **101**.

**Владельцам мобильных телефонов следует набирать номера:  
101, 112 или 8 (813-70) 4-08-29.**

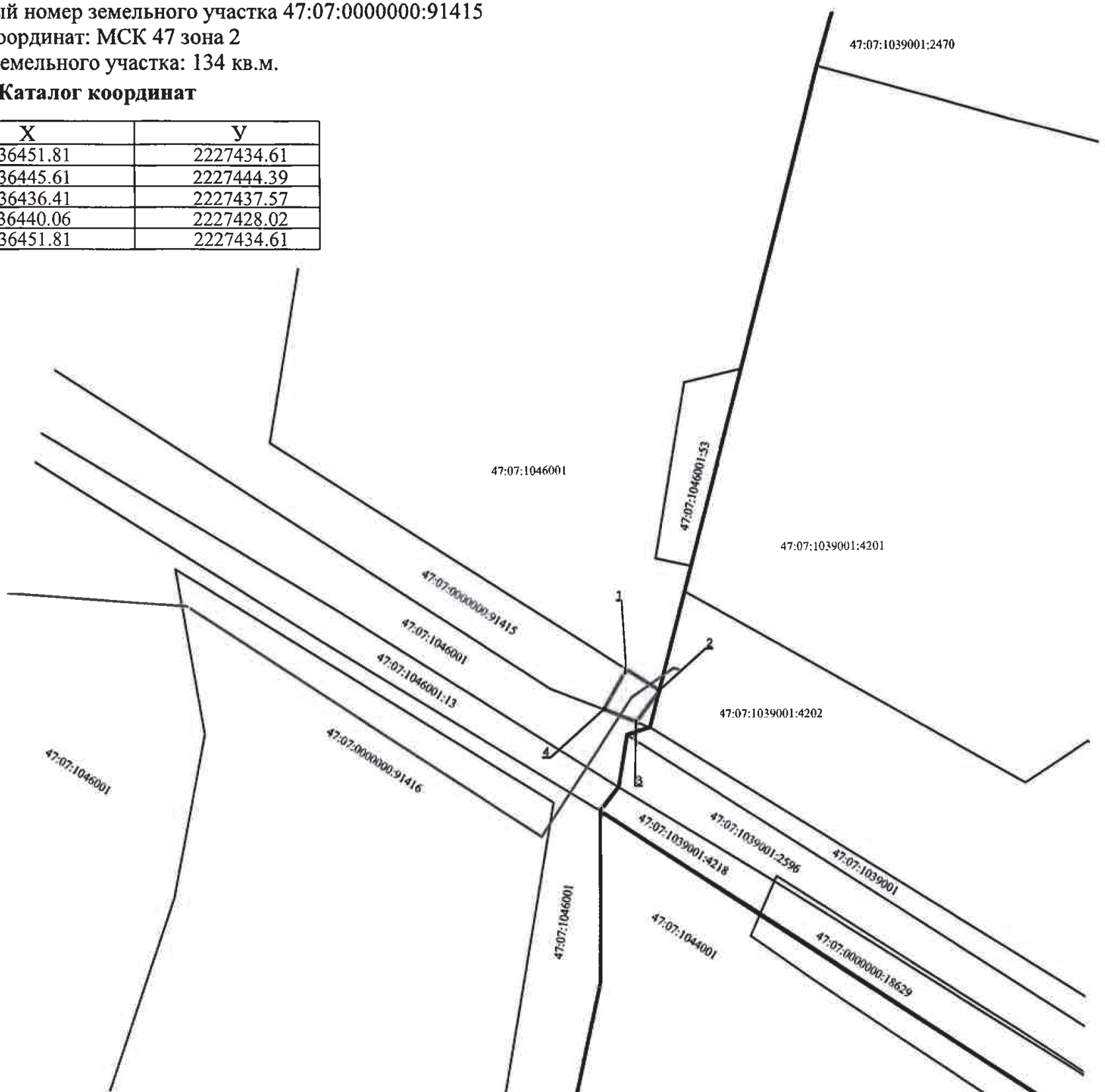
Приложение к постановлению администрации  
 МО "Заневское городское поселение"  
 Всеволожского муниципального района  
 Ленинградской области  
 от 29.07.2021 № 661

### Схема расположения границ публичного сервитута

Наименование объекта: Водоснабжение и водоотведение дер. Янино-1.  
 Дублирующий магистральный водовод Янино-2.  
 Местоположение: Ленинградская область, Всеволожский р-н,  
 кадастровый номер земельного участка 47:07:0000000:91415  
 Система координат: МСК 47 зона 2  
 Площадь земельного участка: 134 кв.м.

#### Каталог координат

№	X	Y
1	436451.81	2227434.61
2	436445.61	2227444.39
3	436436.41	2227437.57
4	436440.06	2227428.02
1	436451.81	2227434.61



#### Условные обозначения:

- 47:07:0000000:91415 - граница и кадастровый номер земельного участка, в отношении которого устанавливается публичный сервитут
- - граница кадастрового квартала
- - граница публичного сервитута
- 1 - обозначение характерных точек границ публичного сервитута
- - границы земельных участков, имеющиеся в ЕГРН
- - дублирующий магистральный водовод Янино-2



Муниципальное образование  
«ЗАНЕВСКОЕ ГОРОДСКОЕ ПОСЕЛЕНИЕ»  
Всеволожского муниципального района Ленинградской области

**АДМИНИСТРАЦИЯ  
ПОСТАНОВЛЕНИЕ**

02.08.2021  
д. Заневка

№ 666

О внесении изменений в постановление администрации МО «Заневское городское поселение» от 06.04.2018 № 168 «Об утверждении нормативных затрат на обеспечение функций администрации муниципального образования «Заневское городское поселение» Всеволожского муниципального района Ленинградской области, муниципальных казенных и бюджетных учреждений» (с изменениями от 22.04.2019 № 209, от 30.05.2020 № 271, от 07.12.2020 № 643, от 21.05.2021 № 433)

В соответствии с пунктом 2 части 4 статьи 19 Федерального закона от 05.04.2013 № 44-ФЗ «О контрактной системе в сфере закупок товаров, работ, услуг для обеспечения государственных и муниципальных нужд», постановлением Правительства Российской Федерации от 13.10.2014 № 1047 «Об общих правилах к определению нормативных затрат на обеспечение функций государственных органов, органов управления государственными внебюджетными фондами и муниципальных органов, включая соответственно территориальные органы и подведомственные казенные учреждения», постановлением администрации муниципального образования «Заневское городское поселение» Всеволожского муниципального района Ленинградской области от 05.07.2016 № 360 «Об утверждении правил определения нормативных затрат на обеспечение функций муниципального образования «Заневское городское поселение» Всеволожского муниципального района Ленинградской области и подведомственных муниципальных казенных учреждений», уставом МО «Заневское городское поселение», администрация муниципального образования «Заневское городское поселение» Всеволожского муниципального района Ленинградской области

**ПОСТАНОВЛЯЕТ:**

1. Внести в постановление администрации МО «Заневское городское поселение» от 06.04.2018 № 168 «Об утверждении нормативных затрат на обеспечение функций администрации муниципального образования «Заневское городское поселение» Всеволожского муниципального района Ленинградской области, муниципальных казенных и бюджетных учреждений» с изменениями от 22.04.2019 № 209, от 30.05.2019 № 271) (далее – постановление) изменения, согласно приложению.

2. Настоящее постановление вступает в силу со дня официального опубликования в газете «Заневский вестник».

3. Настоящее постановление разместить на официальном сайте муниципального образования <http://www.zanevkaorg.ru>.

4. Директору МКУ «ЦОУ» Козлову М.В. разместить настоящее постановление в единой информационной системе в сфере закупок, в соответствии с Федеральным законом от 05.04.2013 № 44-ФЗ «О контрактной системе в сфере закупок товаров, работ, услуг для обеспечения государственных и муниципальных нужд».

5. Контроль исполнения настоящего постановления оставляю за собой.

Глава администрации



А.В. Гердый

## ВОЛОНТЕРЫ ПЕРЕПИСИ

В Ленинградской области к организации переписи населения привлекут добровольцев. Активисты будут информировать граждан о целях и задачах мероприятия, а также помогать на специальных участках и в МФЦ.

Регистрация волонтеров начнется во второй половине августа. После подтверждения заявки предстоит несколько этапов обучения:

- ✓ в онлайн-формате – на сайте [dobro.universtet.ru](http://dobro.universtet.ru);
- ✓ очно – вместе со своим муниципальным координатором и на месте работы.

Затем добровольцы получают аккредитацию и удостоверение.

Впервые перепись населения будет цифровой: все жители России получат возможность самостоятельно заполнить электронный переписной лист на портале «Госуслуги» или на одном из участков. С теми, кому привычная форма ближе, волонтеры общаются лично.

Напомним, Всероссийская перепись населения пройдет с 15 октября по 14 ноября 2021 года. Предварительные итоги Росстат опубликует в апреле 2022 года, а окончательные – в четвертом квартале 2022 года.

Пресс-служба Всеволожского района

Приложение

УТВЕРЖДЕНО  
постановлением администрации  
МО «Заневское городское поселение»  
от 02.08.2021 № 666

Изменения в нормативные затраты  
на обеспечение функций администрации муниципального образования  
«Заневское городское поселение» Всеволожского муниципального района  
Ленинградской области, муниципальных казенных и бюджетных учреждений

1. В разделе 3 внести следующие изменения :

1.1. пункт 5 строку 8 изложить в новой редакции:

	Зеркало	шт.	1	5	10000,00	на кабинет
--	---------	-----	---	---	----------	------------

1.2. дополнить пункт 5 строкой следующего содержания:

	Полка навесная	шт.	1	5	10000,00	
--	----------------	-----	---	---	----------	--

1.3. пункт 6 дополнить строкой следующего содержания:

	Шкаф архивный металлический	шт.	25	10	20000,00	На архив
--	--------------------------------	-----	----	----	----------	----------

2. Дополнить раздел 4 строками с 18 по 22 следующего содержания:

18	Кондиционер для помещения площадью до 15 м кв.	шт.			35000,00	10
19	Кондиционер для помещения площадью до 30 м кв.	шт.			50000,00	10
20	Кондиционер для помещения площадью до 40 м кв.	шт.			65000,00	5
21	Вентилятор напольный	шт			6000,00	10
22	Тепловентиляторы	шт			6000,00	10

3. Дополнить раздел 5 строками с 47 по 59 следующего содержания:

47.	Краска бытовая интерьерная	л.			1 000,00	60
48.	Плинтус	шт.			150,00	55
49.	Соединитель для плинтуса	шт.			50,00	50
50.	Угол внутренний для плинтуса	шт.			50,00	20
51.	Угол внешний для плинтуса	шт.			50,00	40
52.	Заглушка для плинтуса	шт.			50,00	40
53.	Кисть плоская малярная	шт.			100,00	15
54.	Валик с ручкой малярный	шт.			150,00	10
55.	Ванночка для краски	шт.			200,00	5
56.	Малярная лента	шт.			100,00	25
57.	Саморез	шт.			4,0	300
58.	Дюбель распорный	шт.			2,0	300
59.	Паста колеровочная	шт.			400,00	15

4. Раздел 6 изложить в новой редакции :

«Раздел 6. Норматив количества и цены канцелярских принадлежностей

№ п/п	Наименование	Единица измерения	Количество на	Периодичность получения	Максимальное	Примечания
-------	--------------	-------------------	---------------	-------------------------	--------------	------------

		я	одного сотрудника		допустимая цена за ед. (руб.)	
1.	Антистеплер	шт.	1	1 раз в год	200,00	и более по мере необходимости
2.	Архивная папка картон	шт.	25	1 раз в год	180,00	и более по мере необходимости
3.	Бейдж со шнурком	шт.	1	Исходя из фактической потребности	300,00	по мере необходимости
4.	Блок 9*9*9	шт.	1	Исходя из фактической потребности	300,00	по мере необходимости
5.	Блок бумаги в подставке	шт.	2	1 раз в год	250,00	и более по мере необходимости
6.	Блок для записок сменный	шт.	4	1 раз в год	250,00	и более по мере необходимости
7.	Блокнот А5 на спирали	шт.	1	1 раз в год	350,00	и более по мере необходимости
8.	Бумага А3	упак.	1	Исходя из фактической потребности	800,00	и более по мере необходимости
9.	Бумага А4 для принтера	упак.	6	Исходя из фактической потребности	500,00	и более по мере необходимости
10.	Бумага для лазерной печати А4	упак.	1	Исходя из фактической потребности	1500,00	и более по мере необходимости
11.	Бумага для факсов	рул.	1	1 раз в год	150,00	и более по мере необходимости
12.	Бумага с липким слоем, количество листов в блоке 100 (штук)	набор	2	1 раз в год	300,00	и более по мере необходимости
13.	Ватман А1	шт.	20	Исходя из фактической потребности	150,00	и более по мере необходимости
14.	Визитница настольная	шт.	1	1 раз в 5 лет	1300,00	и более по мере необходимости
15.	Визитные карточки	шт.	500	Исходя из фактической потребности	150,00	и более по мере необходимости
16.	Вкладыш с перфорацией для визитниц, 10 шт/уп.	упак.	1	Исходя из фактической потребности	150,00	и более по мере необходимости
17.	Гель для увлажнения пальцев	шт.	1	Исходя из фактической потребности	220,00	и более по мере необходимости
18.	Гофрированная бумага (разноцветная)	упак.	10	Исходя из фактической потребности	250,00	по мере необходимости
19.	Грифель	шт.	3	1 раз в год	150,00	и более по мере

20.	чернографитовый Дырокол	шт.	1	1 раз в год	2000,00	необходимости по мере необходимости
21.	Ежедневник	шт.	1	1 раз в год	1200,00	по мере необходимости
22.	Зажим для бумаг	упак.	10	1 раз в год	500,00	и более по мере необходимости
23.	Игла для шивания документов	шт.	1	1 раз в год	90,00	по мере необходимости
24.	Карандаш механический	шт.	1	1 раз в год	200,00	и более по мере необходимости
25.	Карандаш чернографитовый	шт.	10	1 раз в год	100,00	и более по мере необходимости
26.	Картон А4	упак.	10	Исходя из фактической потребности	200,00	и более по мере необходимости
27.	Картотека для карточек на 1000 карточек	шт.	1	1 раз в год	3400,00	и более по мере необходимости
28.	Кисть	шт.	10	Исходя из фактической потребности	60,00	по мере необходимости
29.	Клей ПВА	шт.	2	1 раз в год	70,00	
30.	Клей пистолет 11мм	шт.	3	Исходя из фактической потребности	700,00	и более по мере необходимости
31.	Клей-карандаш	шт.	2	1 раз в год	100,00	и более по мере необходимости
32.	Клейкая лента	шт.	5	1 раз в год	100,00	и более по мере необходимости
33.	Клейкие закладки 100 шт./уп.	упак.	10	1 раз в год	250,00	и более по мере необходимости
34.	Книга канцелярская	шт.	1	Исходя из фактической потребности	250,00	и более по мере необходимости
35.	Книга учета	шт.	3	1 раз в год	160,00	и более по мере необходимости
36.	Кнопки для пробковых досок	упак.	2	1 раз в год	450,0	и более по мере необходимости
37.	Копировальная бумага	упак.	3	Исходя из фактической потребности	450,00	по мере необходимости
38.	Корзина мусорная для бумаг	шт.	1	1 раз в 5 лет	400,00	
39.	Короб архивный	шт.	3	1 раз в год	500,00	и более по мере необходимости
40.	Корректирующая жидкость	шт.	1	1 раз в год	80,00	и более по мере необходимости
41.	Корректирующая лента	шт.	1	1 раз в год	200,00	
42.	Корректирующий карандаш	шт.	2	Исходя из фактической потребности	250,00	и более по мере необходимости

43.	Краска гуашь 12 цветов	упак.	4	Исходя из фактической потребности	200,00	по мере необходимости
44.	Краска по ткани	упак.	1	Исходя из фактической потребности	750,00	По мере необходимости
45.	Краска штемпельная	шт.	10	Исходя из фактической потребности	200,00	По мере необходимости
46.	Ластик	шт.	1	1 раз в год	60,00	и более по мере необходимости
47.	Лента для ленточного принтера	шт.	20	Исходя из фактической потребности	800,00	и более по мере необходимости
48.	Линейка	шт.	1	1 раз в год	50,00	и более по мере необходимости
49.	Линер	шт.	1	Исходя из фактической потребности	300,00	и более по мере необходимости
50.	Лоток для бумаг	шт.	2	1 раз в год	400,00	
51.	Лупа	шт.	1	Исходя из фактической потребности	250,00	по мере необходимости
52.	Люверсы для степлера 250 шт./уп.	упак.	1	Исходя из фактической потребности	400,00	и более по мере необходимости
53.	Маркер перманентный	шт.	1	1 раз в 1 года	250,00	и более по мере необходимости
54.	Маркеры- текстовые делители, 4 цвета	упак.	1	1 раз в год	350,00	и более по мере необходимости
55.	Мелки разноцветные 10 цветов	упак.	10	Исходя из фактической потребности	200,00	по мере необходимости
56.	Набор настольный	шт.	1	1 раз в 5 лет	1200,00	
57.	Набор фломастеров 24 шт./уп.	упак.	1	1 раз в 1 года	700,00	и более по мере необходимости
58.	Накопитель вертикальный	шт.	2	1 раз в год	350,00	
59.	Накопитель картонный	шт.	1	Исходя из фактической потребности	200,00	и более по мере необходимости
60.	Нить прошивная для документов (белая)	шт.	1	1 раз в год	400,00	и более по мере необходимости
61.	Нож канцелярский	шт.	1	1 раз в год	120,00	по мере необходимости
62.	Ножницы портновские	шт.	1	1 раз в год	1 600,00	по мере необходимости
63.	Ножницы канцелярские	шт.	1	1 раз в год	250,00	по мере необходимости
64.	Папка адресная	шт.	1	1 раз в год	400,00	

65.	Папка дело с завязками	шт.	20	1 раз в год	500,00	и более по мере необходимости
66.	Папка конверт с кнопкой	шт.	3	1 раз в год	250,00	и более по мере необходимости
67.	Папка на 4-х кольцах	шт.	2	1 раз в год	350,00	и более по мере необходимости
68.	Папка на молнии	шт.	5	1 раз в год	200,00	и более по мере необходимости
69.	Папка на резинках	шт.	3	1 раз в год	200,00	и более по мере необходимости
70.	Папка пластик 2 кольца	шт.	5	Исходя из фактической потребности	150,00	и более по мере необходимости
71.	Папка с арочным механизмом (папка- регистратор)	шт.	10	1 раз в год	550,00	и более по мере необходимости
72.	Папка с зажимом	шт.	5	1 раз в полгода	200,00	и более по мере необходимости
73.	Папка скоросшиватель картонный	шт.	20	1 раз в год	40,00	и более по мере необходимости
74.	Папка скоросшиватель пластиковый	шт.	20	1 раз в год	50,00	и более по мере необходимости
75.	Папка-уголок	шт.	10	1 раз в год	150,00	и более по мере необходимости
76.	Планинг датированный, настольный	шт.	1	1 раз в год	1500,00	по мере необходимости
77.	Планшет с зажимом	шт.	1	Исходя из фактической потребности	200,00	по мере необходимости
78.	Пластик цветной	упак.	10	Исходя из фактической потребности	400,00	и более по мере необходимости
79.	Подкладка на стол для письма	шт.	1	Исходя из фактической потребности	1500,00	и более по мере необходимости
80.	Подставка для календаря	шт.	1	1 раз в 10 лет	250,00	по мере необходимости
81.	Разделитель листов, количество 31 шт./уп.	упак.	2	1 раз в год	180,00	и более по мере необходимости
82.	Разделитель цветной, количество листов в упаковке 12 шт./уп.	упак.	3	1 раз в год	100,00	и более по мере необходимости
83.	Рамки для грамот А4	шт.	20	Исходя из фактической потребности	600,00	и более по мере необходимости
84.	Рамки для фото	шт.	10	Исходя из фактической потребности	400,00	и более по мере необходимости
85.	Ручка гелевая	шт.	10	1 раз в полгода	100,00	и более по мере необходимости
86.	Ручка роллер	шт.	10	1 раз в полгода	250,00	и более по мере необходимости

87.	Ручка шариковая	шт.	20	1 раз в полгода	80,00	и более по мере необходимости
88.	Скобы для степлера 1000 шт./уп.	упак.	3	1 раз в год	90,00	и более по мере необходимости
89.	Скотч 19 мм	шт.	1	1 раз в полгода	60,00	и более по мере необходимости
90.	Скотч 50 мм	шт.	1	1 раз в полгода	170,00	и более по мере необходимости
91.	Скотч двухсторонний	шт.	10	1 раз в полгода	150,00	и более по мере необходимости
92.	Скрепки 28 мм, 100 шт./уп.	упак.	4	1 раз в квартал	80,00	и более по мере необходимости
93.	Скрепки 50 мм, 50 шт./уп.	упак.	2	1 раз в квартал	100,00	и более по мере необходимости
94.	Скрепочница магнитная	шт.	1	1 раз в 5 лет	350,00	по мере необходимости
95.	Стакан-непроливайка	шт.	5	Исходя из фактической потребности	80,00	по мере необходимости
96.	Степлер	шт.	1	1 раз в 4 года	350,00	по мере необходимости
97.	Степлер для люверсов	шт.	1	1 раз в год	1100,00	и более по мере необходимости
98.	Стержень для клея 11 мм	упак.	10	Исходя из фактической потребности	300,00	и более по мере необходимости
99.	Стержень для роллера	шт.	5	Исходя из фактической потребности	100,00	по мере необходимости
100.	Стержень для ручки	шт.	10	Исходя из фактической потребности	70,00	и более по мере необходимости
101.	Термотрансферные этикетки бумажные полуглянцевые	упак.	10	Исходя из фактической потребности	250,00	по мере необходимости
102.	Тетрадь общая	шт.	2	1 раз в год	100,00	и более по мере необходимости
103.	Точилка механическая	шт.	1	1 раз в 1 год	600,00	по мере необходимости
104.	Файл-вкладыш с перфорацией	упак.	5	1 раз в год	300,00	и более по мере необходимости
105.	Цветная бумага А4	упак.	10	Исходя из фактической потребности	200,00	и более по мере необходимости
106.	Цветная бумага для принтера А4	упак.	10	Исходя из фактической потребности	1000,00	и более по мере необходимости
107.	Цветные карандаши 12 цветов	упак.	2	Исходя из фактической потребности	200,00	по мере необходимости

108.	Шило канцелярское	шт.	1	1 раз в 10 лет	170,00	по мере необходимости
109.	Шпагат полипропиленовый	шт.	1	Исходя из фактической потребности	350,00	по мере необходимости
110.	Штемпельная подушка	шт.	1	Исходя из фактической потребности	280,00	по мере необходимости
111.	Этикетки самоклеющиеся	упак.	1	Исходя из фактической потребности	1550,00	и более по мере необходимости
112.	Пленка для ламинирования	упак.	1	Исходя из фактической потребности	150,00	и более по мере необходимости
113.	Вкладыш в трудовую книжку	шт.	30	Исходя из фактической потребности	300,00	

5. Раздел 7 изложить в новой редакции :  
«Раздел 7. Нормативы обеспечения деятельности  
муниципального бюджетного учреждения»

№ п/п	Наименование товара	Ед. изм.	Цена, руб. (не более)	Количество на одно учреждение
1.	Банкетка офисный диван, двухместная/трехместная	шт.	25 000	12
2.	Будоматы с креплением ласточкин хвост для занятий каратэ	шт.	2000,00	По мере необходимости
3.	Булавки портновские	упак.	250,00	По мере необходимости
4.	Вешалка разборная для хранения костюмов	шт.	6000,00	По мере необходимости
5.	Воздушные шары латексные	шт.	100,00	По мере необходимости
6.	Волейбольный мяч профессиональный для занятий секции волейбол	шт.	3000,00	5
7.	Гантель виниловая (1,5 кг – 2 кг)	шт.	350,00	4
8.	Генератор снега для создания сценических эффектов	шт.	20000,00	1
9.	Доска гладильная	шт.	5000,00	1
10.	Древко - флагшток для флага	шт.	6000,00	По мере необходимости
11.	Дуги для подлезания в виде арки	комп.	4000,00	По мере необходимости
12.	Дым машина - генератор дыма для сцены	шт.	17000,00	1
13.	Зеркало для хореографического зала	шт.	4000,00	По мере необходимости
14.	Коврик для йоги	шт.	1000,00	20
15.	Колонка портативная с подключением Bluetooth	шт.	11000,00	2
16.	Колонки звуковые (активная)	шт.	74000,00	4

№ п/п	Наименование товара	Ед. изм.	Цена, руб. (не более)	Количество на одно учреждение
17.	Комод малый	шт.	3000,00	По мере необходимости
18.	Компас ручной	шт.	1300,00	10
19.	Конусы для формирования полосы препятствия	шт.	350,00	По мере необходимости
20.	Конфетти машина – двухствольная с транспортировочными колесами	шт.	31000,00	1
21.	Кресло в зрительный зал с креплением к полу, откидное	шт.	4000,00	По мере необходимости
22.	Кресло офисное	шт.	5000,00	По мере необходимости
23.	Лампа для профессионального проектора, световой поток 3000 -5200 люмен	шт.	26000,00	По мере необходимости
24.	Лапа боксерская изогнутая для каратэ	шт.	1800,00	5
25.	Лук детский (основа деревянная/пластиковая)	шт.	800,00	4
26.	Манекен раздвижной портновский мягкий женский/мужской на подставке	шт.	16000,00	1
27.	Микшерный пульт(16-канальный концертный микшер с процессором эффектов)	шт.	46000,00	1
28.	Музыкальный центр (тип микросистема, CD)	шт.	8000,00	3
29.	Мяч для большого футбола	шт.	3000,00	10
30.	Мяч для мини футбола	шт.	2600,00	10
31.	Набор для игры в дартс (мишень, дротики 6 штук)	комп.	4500,00	1
32.	Обруч гимнастический пластиковый	шт.	270,00	10
33.	Обувь хореографическая танцевальная (женская/мужская)	пара	5000,00	20
34.	Пластиковые разметочные фишки для организации спортивных мероприятий	шт.	2000,00	50
35.	Поролон технический рулонный	м.	2000,00	10
36.	Призмы для спортивного ориентирования (треугольный металлический каркас)	шт.	500,00	По мере необходимости
37.	Проектор для зрительного зала	шт.	295000,00	1
38.	Пьедестал разборный для награждения	шт.	38000,00	1
39.	Пиюпитр нотный на две секции	шт.	3000,00	2
40.	Радиа, не менее 8 каналов	комп.	20000,00	1
41.	Световое оборудование (светодиодный прожектор)	шт.	68000,00	4
42.	Световой занавес для создания сценических эффектов (светодиодный дождь)	шт.	13000,00	4
43.	Станция SFR для секции спортивного ориентирования	шт.	6000,00	По мере необходимости
44.	Стенд информационный для размещения информации	шт.	10000,00	По мере необходимости
45.	Стойки для колонок металлические, черные, с возможностью регулирования	шт.	5000,00	2

№ п/п	Наименование товара	Ед. изм.	Цена, руб. (не более)	Количество на одно учреждение
46.	Стол рабочий угловой	шт.	5500,00	По мере необходимости
47.	Стол складной	шт.	4000,00	По мере необходимости
48.	Сушилка для белья напольная	шт.	4500,00	2
49.	Ткань в ассортименте	м.	1000,00	По мере необходимости
50.	Гоннель детский игровой для проведения веселых стартов	шт.	1800,00	2
51.	Трибуна с навесом сборно-разборная	шт.	4500,00 (за место)	По мере необходимости
52.	Флагшток кабинетный напольный	шт.	10000,00	По мере необходимости
53.	Фурнитура швейная	шт.	500,00	По мере необходимости
54.	Чип SFR для спортивного ориентирования	шт.	700,00	По мере необходимости
55.	Швейная машинка (оверлок)	шт.	18000,00	1
56.	Швейные нитки	шт.	250,00	30
57.	Костюм спортивный утепленный	шт.	8500,00	По мере необходимости
58.	Костюм спортивный	шт.	5600,00	По мере необходимости
59.	Униформа	шт.	3000,00	По мере необходимости
60.	Футбольная форма (шорты, футболка, гетры)	комп.	2500,00	По мере необходимости
61.	Барьер тренировочный пластмассовый, регулируемый по высоте	шт.	800,00	40
62.	Ботинки для лыж (детские, взрослые)	пара.	2000,00	По мере необходимости
63.	Велосипед (женский, мужской, детский, подростковый)	шт.	10000,00	По мере необходимости
64.	Вешалка рожковая напольная для одежды	шт.	5000,00	По мере необходимости
65.	Ворота тренировочные цельносварные	комп.	10000,00	2
66.	Ворота футбольные алюминиевые мобильные (7,32*2,44)	шт.	78000,00	1
67.	Ворота футбольные алюминиевые мобильные (5*2)	комп.	10000,00	2
68.	Декоративное освещение (световые фигуры, гирлянды)	комп.	50000,00	По мере необходимости
69.	Жалюзи в сборе	комп.	15500,00	По мере необходимости
70.	Кабинка для игроков на 12 мест	шт.	60000,00	3
71.	Кнопка вызова помощи для инвалидов с тактильной табличкой в комплекте	шт.	5700,00	По мере необходимости
72.	Коньки детские	пара.	5700,00	По мере необходимости
73.	Коньки взрослые	пара.	7000,00	По мере

74.	Конус большой 32 см. с отверстиями	шт.	350,00	40
75.	Конус большой 47 см.	шт.	400,00	40
76.	Передвижные леерные ограждения	шт.	3000,00	По мере необходимости
77.	Лыжи с креплениями (детские, взрослые)	комп.	8000,00	По мере необходимости
78.	Манишка двусторонняя детская	шт.	250,00	По мере необходимости
79.	Манишка двусторонняя взрослая	шт.	300,00	По мере необходимости
80.	Манишка судейская	шт.	400,00	По мере необходимости
81.	Мягкие модули для проведения эстафет	комп.	100000,00	По мере необходимости
82.	Мяч для игры в баскетбол	шт.	3000,00	10
83.	Насос металлический	шт.	500,00	10
84.	Палатка – шатер со стенками, маскитной сеткой	шт.	35000,00	2
85.	Сетка гаситель для футбольных ворот(7,32*2,44)полиамид	комп.	4500,00	По мере необходимости
86.	Сетка гаситель для футбольных ворот(5*2)полиамид	комп.	3200,00	По мере необходимости
87.	Сетка заградительная(полиамид)белая или зеленая3.5 яч.	кв.м.	180,00	По мере необходимости
88.	Снегоуборочная машина (Мини)	шт.	15000,00	1
89.	Скамья влагостойкая (пластиковая)	шт.	5000,00	10
90.	Стойка обводная	шт.	300,00	По мере необходимости
91.	Стойка обводная с флажком	шт.	350,00	По мере необходимости
92.	Стеллаж для хранения инвентаря	шт.	20000,00	По мере необходимости
93.	Тактическая доска магнитная складная (футбол, хоккей)	шт.	700,00	4
94.	Тележка для мячей на колесиках складная	шт.	6800,00	4
95.	Удлинитель 50 метров	шт.	4000,00	4 шт.
96.	Флагшток- матча уличный стационарный от 12м.	шт.	42000,00	По мере необходимости
97.	Флагшток уличный мобильный	шт.	25000,00	По мере необходимости
98.	Флаги расцветивания 60x40	шт.	500,00	50
99.	Флаги расцветивания 100x150	шт.	1500,00	50
100.	Флажки угловые для футбола (4 шт.)	комп.	2500,00	По мере необходимости
101.	Шкаф для одежды	шт.	10000,00	По мере необходимости
102.	Ель искусственная уличная	шт.	75000,00	2
103.	Электронное пианино	шт.	100 000,00	1
104.	Стулья Складные	шт.	2 000,00	50
105.	Лавки складные	шт.	3000,00	10



106.	Столы складные	шт	3500,00	10
107.	Микрофон	шт	55000,00	4
108.	Вешалки напольные (на 30 чел.)	шт	10 000,00	8
109.	Доска магнитно-маркерная	шт	5000,00	
110.	Планы эвакуации	шт	5000,00	По мере необходимости
111.	Аптечка первой помощи	шт	2000,00	По мере необходимости
112.	Флаги (для стационарных флапштоков)	шт	4000,00	4
113.	Ресепшен стол	шт.	20000,00	1



Муниципальное образование  
**«ЗАНЕВСКОЕ ГОРОДСКОЕ ПОСЕЛЕНИЕ»**  
 Всеволожского муниципального района Ленинградской области

**АДМИНИСТРАЦИЯ**  
**ПОСТАНОВЛЕНИЕ**

03.08.2021  
 д. Заневка

№ 644

Об отмене проекта планировки территории и проекта межевания территории, расположенной в г. Кудрово Всеволожского муниципального района Ленинградской области

Руководствуясь статьей 48 Федерального закона от 06.10.2003 № 131-ФЗ «Об общих принципах организации местного самоуправления в Российской Федерации», уставом муниципального образования «Заневское городское поселение» Всеволожского муниципального района Ленинградской области, на основании решения комиссии по подготовке проектов ПЗЗ применительно к населённым пунктам и отдельным частям МО «Заневское городское поселение», отраженном в протоколе комиссии от 26.07.2021, письма Комитета градостроительной политики Ленинградской области от 23.07.2021 № 01-16-282/2021, по заявлению ООО «Аквитания», ООО «Иммоби» и Денисова Е.В. от 16.07.2021 № 2780-2-5, администрация муниципального образования «Заневское городское поселение» Всеволожского муниципального района Ленинградской области

**ПОСТАНОВЛЯЕТ:**

1. Отменить проект планировки территории и проект межевания территории, утвержденный Постановлением администрации МО «Заневское городское поселение» № 276 от 09.12.2011 (с изменениями утвержденными Постановлением администрации МО «Заневское городское поселение» № 147 от 23.04.2012) в части земельных участков с кадастровыми номерами: 47:07:1044001:67273 и 47:07:1044001:67272.

2. Настоящее постановление вступает в силу после его опубликования в газете «Заневский вестник».

3. Настоящее постановление направить в комитет градостроительной политики Ленинградской области и администрацию МО «Всеволожский муниципальный район» Ленинградской области для

размещения в информационной системе обеспечения градостроительной деятельности.

4. Настоящее постановление разместить на официальном сайте муниципального образования <http://www.zanevkaorg.ru>.

5. Контроль за исполнением настоящего постановления оставляю за собой.

Глава администрации



А. В. Гердий

## ЕДИНОВРЕМЕННАЯ ВЫПЛАТА К НАЧАЛУ УЧЕБНОГО ГОДА – ПРИЧИНЫ ОТКАЗА

**В августе Пенсионный фонд начал перечислять первые выплаты семьям с детьми школьного возраста. Прием заявлений на 10 тысяч рублей к новому учебному году открылся 15 июля.**

На вынесение решения по заявлениям родителей отводится до пяти рабочих дней. В течение этого времени Пенсионный фонд проверит предоставленную родителями информацию и сделает межведомственные запросы, чтобы оценить право на выплату.

В случае отказа в течение рабочего дня с момента вынесения решения заявителю поступит соответствующее уведомление в личный кабинет на портале Госуслуг, в котором будет указан статус рассмотрения заявления: «предоставление недостоверных сведений» либо «отсутствие права».

### По каким причинам могут быть приняты решения об отказе в назначении выплаты?

- Отсутствие гражданства Российской Федерации у заявителя или ребенка.
- Инвалид в возрасте от 18 до 23 лет не обучается в школе.
- Лишение заявителя родительских прав в отношении ребенка.
- Прекращение опекуна (попечителя) в отношении ребенка.
- Смерть ребенка либо инвалида, обучающегося в школе.
- Единовременная выплата на ребенка осуществлена другому родителю (усыновителю, опекуну, попечителю).

Пресс-служба ОПФР по Санкт-Петербургу и Ленинградской области

## РЕКОМЕНДАЦИИ РОССЕЛЬХОЗНАДЗОРА ПО БОРЬБЕ С БОРЩЕВИКОМ СОСНОВСКОГО

*Борщевик Сосновского (Heracleum sosnowskyi) – многолетнее травянистое растение семейства Зонтичные.*

Цикл развития длится до восьми лет. Одна из существенных особенностей борщевика – отмирание его после плодоношения. Он цветет и плодоносит за свою жизнь один раз (монокарпическое растение), размножается в основном семенами. Корень стержневой, в ширину разветвленный, утолщенный. Основная масса корней располагается в почве на глубине до 30 см.

Борщевик Сосновского имеет повышенную репродуктивную способность, одно растение может давать до 20 тысяч семян. Устойчив к неблагоприятным климатическим условиям, активно подавляет произрастание других видов растений.

Растение ядовито для человека. Установлено, что большая часть ядовитых веществ локализована в наземных частях растения. Его стебли, листья и плоды содержат эфирные масла, богатые фуранокумаринами – фотосенсибилизирующими веществами, которые при попадании на кожу могут повысить ее чувствительность к ультрафиолету, что приводит к острым дерматитам, протекающим по типу долго не заживающих ожогов. Достаточно незначительного попадания сока на кожу, как под воздействием света возникают сильные ожоги с волдырями, заполненными жидкостью. Такие поражения очень болезненны.

У борщевика нет естественных болезней и вредителей, поэтому борьба с ним затруднена. Тем не менее для борьбы с ним возможны различные подходы и способы, а также их сочетание. Главный принцип – не дать созреть семенам, которые потом разнесет ветер или которые будут прорастать в течение ряда лет, упав в почву.

Борьбу с единичными растениями борщевика можно проводить методом ручной прополки, подрезанием корней, скашиванием надземной части. Это трудоемкие, но весьма эффективные методы борьбы.

Для работы в небольших малочисленных популяциях борщевика Сосновского (100 – 1 000 растений) можно применять совокупность методов: подрезание корней, скашивание надземной массы косой или при помощи сенокосилки и химические обработки.

Для борьбы с большими популяциями (более 1 000 растений) требуется специальная техника для проведения вспашки/механического покоса растений, проводят лущение дисковыми лущильниками на глубину до 10-12 см, что позволяет подрезать и измельчать корни борщевика. В результате у них снижается способность к накоплению запасных питательных веществ, и они затормаживают свой рост и развитие. Вспашка на глубину до 25 см и более перемещает разрезанную корневую систему сорняка из нижних слоев в верхние. При этом нарушается контакт растения с почвой, а следовательно, ограничивается питание растения, что приводит к его истощению и гибели.

Высев многолетних трав после вспашки (овсяница красная, райграс пастбищный, мятлик луговой) с нормой посева семян 150 кг/га также является одним из эффективных способов борьбы с борщевиком. Сеянцы многолетние травы препятствуют проникновению света к прорастающим растениям борщевика и являются конкурентами борщевика в поглощении из почвы влаги и питательных веществ, а скашивание фитоценозов с содержанием в нем этого злостного сорняка предотвращает его обсеменение.

Одновременно с механическими мерами борьбы применяют химические обработки гербицидами. Гербициды, попадая на листья сорняка и проникая внутрь, передвигаются по сосудистой системе и вызывают гибель не только его надземной части, но и повреждают корни. Эффективность при-



менения гербицидов зависит от количества действующего вещества, проникшего в растение и достигнутого зон непосредственного действия. Особенностью широколистных двудольных растений является то, что точка роста находится на верхушке стебля или в пазухах листьев, она открыта и не защищена. При опрыскивании капли гербицида легко попадают на незащищенную точку роста, в результате действия яда она отмирает, и растение приостанавливает свой рост и развитие. Наиболее эффективно в борьбе с борщевиком показало использование баковой смеси на основе изопропиламинной соли глифосата кислоты и диметиламинной соли в ранний период развития растений (в фазу розетки листьев и стеблевания) в дозе 5 кг/га.

При систематическом и последовательном применении агротехнических и химических мер борьбы численность сорняка существенно снижается.

Учитывая, что борщевик Сосновского утратил статус сельскохозяйственной культуры и был внесен в отраслевой классификатор сорных растений Российской Федерации, следует отметить следующее.

Частью 2 статьи 13 Земельного кодекса Российской Федерации предусмотрена обязанность собственников земельных участков, землепользователей, землевладельцев и арендаторов земельных участков проводить мероприятия, в частности, по защите сельскохозяйственных угодий от зарастания деревьями и кустарниками, сорными растениями, в том числе борщевиком Сосновского.

В случае обнаружения борщевика Сосновского на земельном участке граждане Российской Федерации вправе обратиться с такими сведениями в соответствующие органы местного самоуправления для принятия мер в установленном законодательством порядке.

При обнаружении данного сорного растения на земельном участке сельскохозяйственного назначения, оборот которого регулируется Федеральным законом от 24.07.2002 № 101-ФЗ «Об обороте земель сельскохозяйственного назначения», граждане также могут обратиться в территориальное управление Россельхознадзора по месту нахождения такого земельного участка.

В случае выявления территориальными управлениями Россельхознадзора нарушений, выразившихся в невыполнении установленных требований, к нарушителю земельного законодательства принимаются предусмотренные законодательством Российской Федерации меры по пресечению и устранению последствий выявленных нарушений.

**ИЗВЕЩЕНИЕ**

Администрация муниципального образования «Заневское городское поселение» Всеволожского муниципального района Ленинградской области (далее – Администрация) в порядке, установленном главой V.7 Земельного кодекса Российской Федерации (далее – ЗК РФ), информирует о возможном установлении публичного сервитута в отношении следующих земельных участков:

1. С кадастровым номером 47:07:1044001:511 по адресу: Российская Федерация, Ленинградская область, Всеволожский муниципальный район, Заневское городское поселение, город Кудрово, переулок Итальянский, участок № 4.
2. С кадастровым номером 47:07:1044001:5412 по адресу: Ленинградская область, Всеволожский район, в районе дер. Кудрово.
3. С кадастровым номером 47:07:1044001:5415 по адресу: Ленинградская область, Всеволожский район, в районе дер. Кудрово.
4. С кадастровым номером 47:07:1044001:11788 по адресу: Российская Федерация, Ленинградская область, Всеволожский муниципальный район, Заневское городское поселение, город Кудрово.
5. С кадастровым номером 47:07:1044001:11789 по адресу: Ленинградская область, Всеволожский район.

6. С кадастровым номером 47:07:1044001:11790 по адресу: Ленинградская область, Всеволожский район.
  7. С кадастровым номером 47:07:1044001:11791 по адресу: Ленинградская область, Всеволожский район.
  8. С кадастровым номером 47:07:1044001:54362 по адресу: Ленинградская область, Всеволожский район.
  9. С кадастровым номером 47:07:1044001:54365 по адресу: Ленинградская область, Всеволожский район.
  10. С кадастровым номером 47:07:1044001:54399 по адресу: Ленинградская область, Всеволожский район.
  11. С кадастровым номером 47:07:1044001:54400 по адресу: Ленинградская область, Всеволожский район.
  12. С кадастровым номером 47:07:1044001:59786 по адресу: Ленинградская область, Всеволожский район.
- В соответствии со статьей 39.37 ЗК РФ публичный сервитут устанавливается для использования земельных участков в целях размещения линейных объектов местного значения: объектов электросетевого хозяйства, тепловых сетей, водопроводных сетей, сетей водоотведения на основании ходатайства Муниципального казенного учреждения «Единая служба заказчика» Всеволожского района Ленинградской области (ИНН 4703082036) на основании муниципального контракта от 15.12.2019 № 173/03-02 по разработке проектно-сметной документации для строительства

здания детского дошкольного учреждения на земельном участке с кадастровым номером 47:07:1044001:59740.

Заинтересованные лица в течение 30 дней со дня публикации извещения могут ознакомиться с поступившим ходатайством об установлении публичного сервитута и прилагаемым к нему описанием местоположения границ публичного сервитута на сайте Администрации: <http://www.zanepka.org.ru>, телефон для справок: +7 (812) 525-35-49.

Правообладатели земельных участков, в отношении которых испрашивается публичный сервитут, если их права не зарегистрированы в Едином государственном реестре недвижимости, в течение 30 дней со дня публикации извещения могут подать в сектор архитектуры, градостроительства и землеустройства Администрации по адресу: Ленинградская область, Всеволожский район, д. Заневка, д. 48, каб. 18 заявления об учете прав на земельные участки с приложением копий документов, подтверждающих права (обременения прав), с указанием способа связи с правообладателями земельных участков, в том числе их почтового адреса и (или) адреса электронной почты.

Глава администрации  
А. В. Гердий

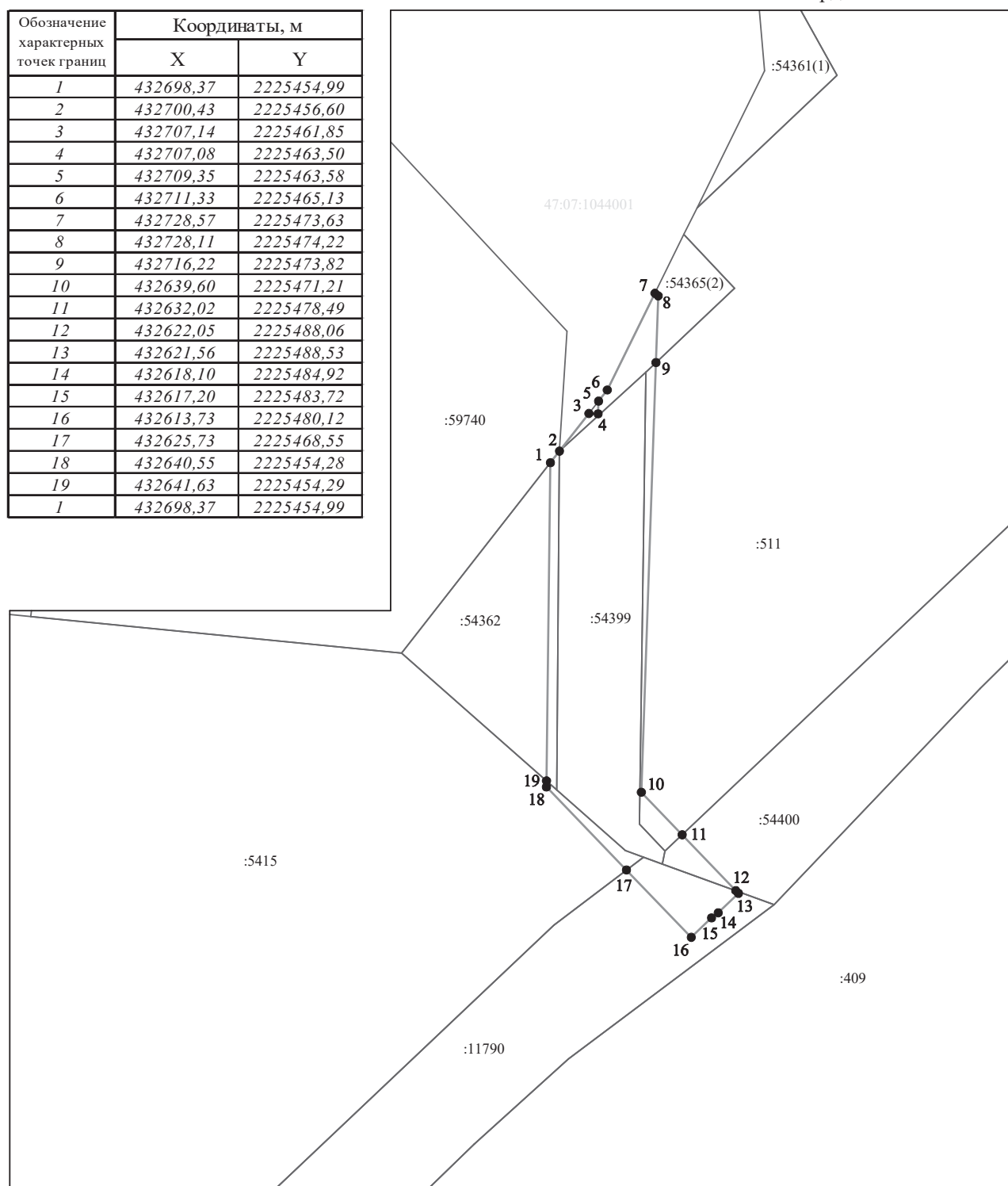
**Схема расположения публичного сервитута**

Местоположение: Российская Федерация, Ленинградская область, Всеволожский муниципальный район, Заневское городское поселение, город Кудрово  
в границах земельных участков с кад. № 47:07:1044001:54362, 47:07:1044001:54399, 47:07:1044001:54365, 47:07:1044001:511, 47:07:1044001:54400, 47:07:1044001:11790, 47:07:1044001:5415

Площадь земельного участка 1634 кв.м

Система координат СК-47 зона 2

Обозначение характерных точек границ	Координаты, м	
	X	Y
1	432698,37	2225454,99
2	432700,43	2225456,60
3	432707,14	2225461,85
4	432707,08	2225463,50
5	432709,35	2225463,58
6	432711,33	2225465,13
7	432728,57	2225473,63
8	432728,11	2225474,22
9	432716,22	2225473,82
10	432639,60	2225471,21
11	432632,02	2225478,49
12	432622,05	2225488,06
13	432621,56	2225488,53
14	432618,10	2225484,92
15	432617,20	2225483,72
16	432613,73	2225480,12
17	432625,73	2225468,55
18	432640,55	2225454,28
19	432641,63	2225454,29
1	432698,37	2225454,99



Масштаб 1:1000

- Условные обозначения:
- граница публичного сервитута
  - - - граница земельного участка, сведения о которой содержатся в ГКН
  - · - граница кадастрового квартала
- 47:07:1044001 - обозначение кадастрового квартала  
●1 - характеристическая точка границы  
:54362 - обозначение земельного участка

**ПО ВОПРОСАМ  
УБОРКИ**

обращайтесь  
в сектор ЖКХ и  
благоустройства  
по телефону:  
**8 (812) 400-26-00**  
или к дежурному  
диспетчеру:  
**8 (812) 679-09-94**

ПАМЯТКА ДЛЯ НАСЕЛЕНИЯ

**МЕРЫ ПОЖАРНОЙ  
БЕЗОПАСНОСТИ  
НА ДАЧНЫХ УЧАСТКАХ**



**ЗАПРЕЩЕНО:**

- ✓ применять для топки слишком крупные дрова, не позволяющие по размерам закрыть дверцу печи;
- ✓ разводить костры вблизи строений;
- ✓ пользоваться проводкой с поврежденной изоляцией, неисправными электроприборами;
- ✓ применять для розжига легковоспламеняющиеся жидкости;
- ✓ топить углем печи, не приспособленные для этого вида топлива;
- ✓ применять в электросетях вместо автоматических предохранителей промышленного изготовления самодельные элементы;
- ✓ организовывать свалку горючих отходов;
- ✓ хранить баллоны на садовых (дачных) участках.

**Отдел надзорной деятельности и профилактической работы Всеволожского района УНД и ПР Главного управления МЧС России по Ленинградской области напоминает:**

при возникновении любой чрезвычайной ситуации, пожара или происшествия необходимо срочно звонить в службу спасения по телефонам: **01** или **101**, владельцам мобильных телефонов следует набирать номера: **101, 112, или 8 (813-70) 4-08-29.**

## В РОССИИ ЗАРАБОТАЛА ИНТЕРАКТИВНАЯ КАРТА С COVID- ОГРАНИЧЕНИЯМИ

На ней также представлены актуальные меры для Ленинградской области.



Интерактивная карта запущена в рамках масштабного проекта стопкоронавирус.рф – на ней любой человек может максимально легко и быстро получать актуальную информацию об ограничениях. Проект носит не только информационный характер. Жители могут пользоваться им, чтобы обезопасить себя и облегчить свою жизнь во время пандемии, в том числе при планировании отпусков и рабочих поездок.

Карту противэпидемиологических ограничений запустили АНО «Диалог» и АНО «Национальные приоритеты». Она отражает актуальную информацию о количестве случаев заболевания COVID-19 и временных ограничительных мерах, призванных улучшить обстановку в регионах. За еженедельное обновление информации отвечают Центры управления регионами, в частности, ЦУР Ленинградской области. Жители смогут посмотреть, какие ограничения действуют в зеленой, желтой и красной – самой строгой в плане ограничений – зоне, увидеть статистику по количеству заболевших коронавирусом, поправившихся и погибших от этого заболевания.

– В первую волну COVID-19 мы совместно со стопкоронавирус.рф запустили интерактивную карту, которая в режиме реального времени отражала этапы снятия ограничений для выхода российских регионов из режима всеобщей самоизоляции. Количество просмотров страницы достигало 56 млн в месяц. Сейчас понятно, что коронавирус не исчезнет, эпидемиологическая обстановка в стране усложняется, регионы вновь стали вводить ограничения. Поэтому мы предложили возобновить работу интерактивной карты со всей актуальной информацией о вводимых в регионах ограничениях. Инициативу поддержала заместитель председателя Правительства РФ Татьяна Голикова. Карта запущена, у граждан есть доступ к актуальной информации о действующих в каждом регионе мерах по борьбе с коронавирусом, – отметил генеральный директор АНО «Диалог» Алексей Гореславский.

Помимо данных об ограничениях, в каждом конкретном субъекте при клике на регион можно получить данные официальной статистики о выявленных случаях заболевших, выздоровевших и умерших от коронавируса.

– На карте указаны правила работы общепита, торговых центров, получения госуслуг, работы транспорта, и другие региональные нормы. Все это позволит максимально удобно, оперативно и в одном месте получать актуальную информацию о новых ограничениях, которую еженедельно собирают и актуализируют Центры управления регионами, – сообщил первый заместитель генерального директора АНО «Диалог Регионы» Кирилл Истомина.

Узнать о введенных ограничительных мерах в конкретном регионе можно в разделе «Подробные данные» на портале стопкоронавирус.рф

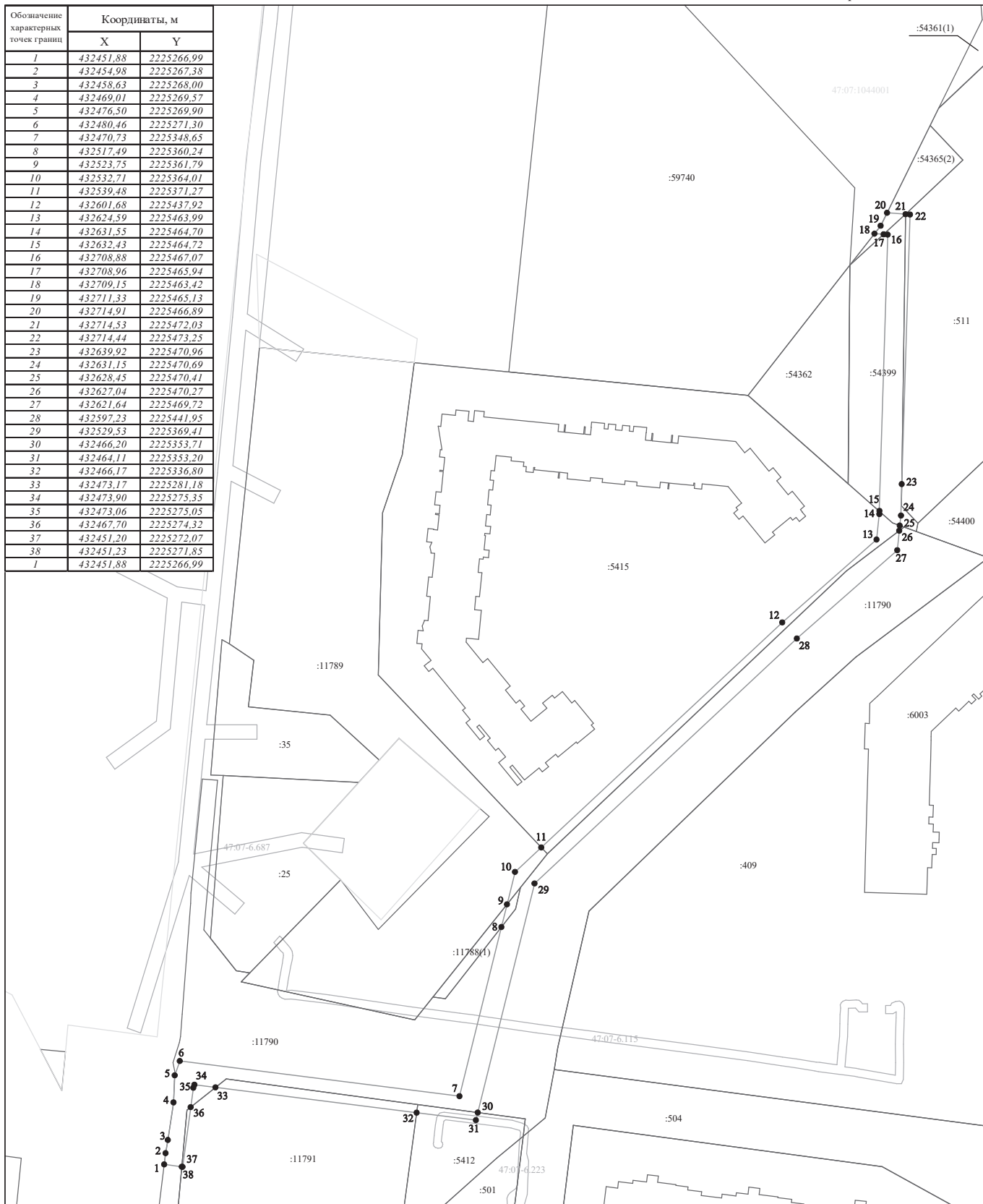
Пресс-служба  
губернатора и правительства  
Ленинградской области

### Схема расположения публичного сервитута

Местоположение: Российская Федерация, Ленинградская область, Всеволожский муниципальный район,  
Заневское городское поселение, город Кудрово  
в границах земельных участков с кад. № 47:07:1044001:11790, 47:07:1044001:11791, 47:07:1044001:5412,  
47:07:1044001:11788, 47:07:1044001:11789, 47:07:1044001:5415, 47:07:1044001:54399, 47:07:1044001:511, 47:07:1044001:54365

Площадь земельного участка 2375 кв.м

Система координат СК-47 зона 2



Масштаб 1:1000

#### Условные обозначения:

- граница публичного сервитута
- граница земельного участка, сведения о которой содержатся в ГКН
- граница кадастрового квартала
- 47:07:1044001 — обозначение кадастрового квартала
- граница зоны с особыми условиями использования территории
- — характерная точка границы
- :54362 — обозначение земельного участка

>>> стр. 36

### Отдел надзорной деятельности и профилактической работы Всеволожского района УНД и ПР Главного управления МЧС России по Ленинградской области напоминает:

при возникновении любой чрезвычайной ситуации, пожара или происшествия  
необходимо срочно звонить в службу спасения по телефонам: **01** или **101**.

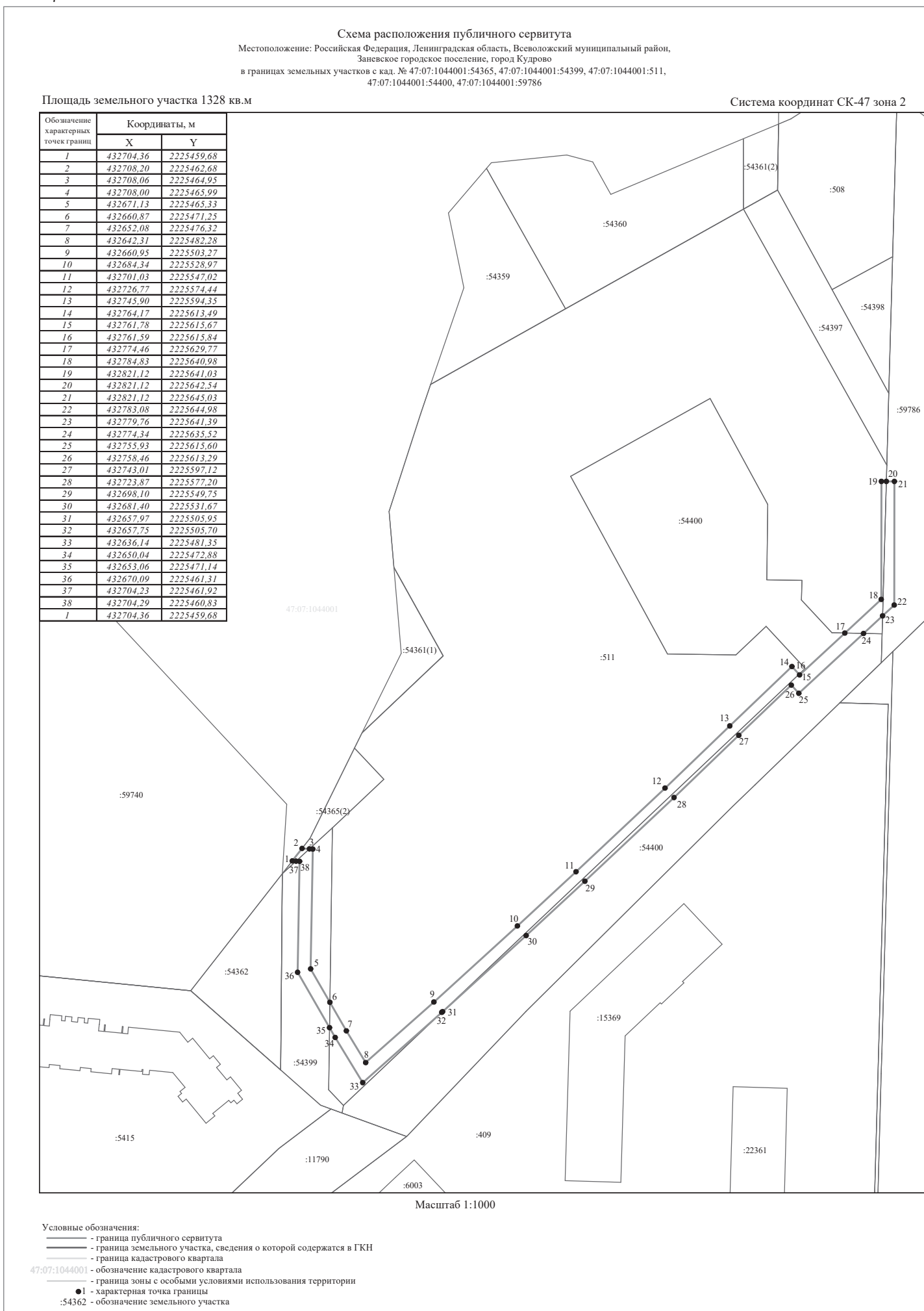
Владельцам мобильных телефонов следует набрать номер:

**101, 112 или 8 (813-70) 4-08-29**

## ДЕЖУРНО-ДИСПЕТЧЕРСКАЯ СЛУЖБА ЗАНЕВСКОГО ГОРОДСКОГО ПОСЕЛЕНИЯ:

**+7 (812) 679-09-94**

Звонить в ДДС следует, если внезапно отключилась электроэнергия, прорвало трубу с горячей или холодной водой, начался пожар, на улице обвалилось крупное дерево или открыт канализационный люк, а также в других ситуациях чрезвычайного характера.



## ОБЛАСТЬ ЗАПУСТИЛА НОВЫЙ ОНЛАЙН-СЕРВИС

*Улучшить свои цифровые навыки и освоить правила онлайн-этикета жителям Ленинградской области поможет портал «Готов к цифре».*

На новой образовательной платформе [готовкцифре.рф](http://готовкцифре.рф) собраны сервисы по тестированию уровня цифровой грамотности и обучению безопасной и эффективной работе с цифровыми технологиями. Проект запущен Минцифры России в рамках нацпроекта «Цифровая экономика».

На ресурсе собраны более 200 материалов по управлению информацией и данными, коммуникациям в «цифре», безопасности и защите данных, созданию цифрового контента, решению проблем в цифровой среде, саморазвитию, развитию креативного и критического мышления.

Пресс-служба  
губернатора и правительства  
Ленинградской области

### Мы есть в социальной сети «ВКонтакте»!

Сообщество  
Заневского городского поселения:  
[vk.com/zanevskoegp](https://vk.com/zanevskoegp)



Официальная группа газеты  
«Заневский вестник»:  
[vk.com/pressazanevka](https://vk.com/pressazanevka)



## ДО ОТКРЫТИЯ ПОЛИКЛИНИКИ В КУДРОВО ОСТАЛОСЬ МЕНЬШЕ ГОДА

*По контракту ввод объекта в эксплуатацию намечен на середину 2022-го. Однако рабочие, понимая значимость учреждения для активно растущего города, прикладывают максимум усилий, чтобы закончить раньше срока. Об это сообщили в правительстве Ленинградской области.*

Всего в строительстве поликлиники задействовано 80 человек. Сейчас производится отделка помещений, монтаж вентиляции, слаботочных сетей, систем водо- и тепло-снабжения.

В медучреждении будет дневной стационар, женская консультация, отделения стоматологии, физиотерапии и лучевой диагностики, центр амбулаторной хирургии, круглосуточный травмпункт, а также подстанция скорой медицинской помощи на четыре автомобиля.

Работы проводятся в рамках национального проекта «Здравоохранение».

## ИНФОРМАЦИЯ ДЛЯ ГРАЖДАН, ФОРМИРУЮЩИХ СВОИ НАКОПЛЕНИЯ В НЕГОСУДАРСТВЕННЫХ ПЕНСИОННЫХ ФОНДАХ

Сообщаем о начале реорганизации негосударственного пенсионного фонда АО «НПФ Эволюция» в форме присоединения к нему АО «НПФ «БУДУЩЕЕ», АО «НПФ «Достойное БУДУЩЕЕ», АО НПФ «УГМК-Перспектива», АО МНПФ «БОЛЬШОЙ».

Застрахованные лица вправе подавать заявления о досрочном переходе из НПФ (АО «НПФ Эволюция», АО «НПФ «БУДУЩЕЕ», АО «НПФ «Достойное БУДУЩЕЕ», АО НПФ «УГМК-Перспектива», АО МНПФ «БОЛЬШОЙ») в ПФР или другой НПФ в связи с его реорганизацией.

Заявление подается застрахованным лицом в течение 30 дней с даты последнего опубликования фондом уведомления о реорганизации фонда либо с даты получения застрахованным лицом уведомления в письменной форме или в форме электронного сообщения о начале процедуры реорганизации фонда.

Все заявления о досрочном переходе из реорганизуемых НПФ в ПФР или другой НПФ, поданные в период реорганизации НПФ, будут рассмотрены как заявления в связи с реорганизацией и в случае удовлетворения заявления перевод средств пенсионных накоплений будет осуществлен без удержания инвестиционного дохода.

В случае подачи гражданином заявления о досрочном переходе позже указанного срока перевод средств пенсионных накоплений будет осуществлен с потерей инвестиционного дохода.

Пресс-служба УПФР во Всеволожском районе

## ЖИТЕЛЕЙ ЛЕНИНГРАДСКОЙ ОБЛАСТИ ВСЕ БОЛЬШЕ

*Численность населения Ленинградской области перешагнула рубеж в 1 млн 900 тысяч человек.*

По данным Росстата, на 1 июня 2021 года в Ленинградской области зарегистрировано 1 900,1 тысяч человек. При этом отмечается рост как численности городского – до 1 279,5 тысяч человек, так и сельского населения – до 620,6 тысяч человек.

Рост численности жителей области в первую очередь обеспечен восстановлением стабильного миграционного прироста населения. Так, за пять месяцев 2021 года миграционный прирост составил 14,8 тысяч человек, что в 1,3 раза выше прошлого года, и полностью компенсировал естественную убыль населения, превысив ее в два раза. Особенность Ленинградской области заключается в том, что она остается миграционно-привлекательной для трудоспособного населения из других субъектов Российской Федерации. Доля международной миграции составляет не более 10 %.

Также снижается естественная убыль населения. С марта этого года в Ленинградской области формируется тенденция увеличения численности родившихся. На 1 июня 2021 года в Ленинградской области родилось 5 374 новых жителей, что на 103 ребенка или на 2 % больше, чем за аналогичный период прошлого года. Также наметился положительный тренд снижения темпов смертности.

Уточненные данные о численности населения даст предстоящая Всероссийская перепись населения. Так, к примеру, по итогам переписи в 2010 году численность жителей области увеличилась на 75,3 тысяч человек (на 4,6 %).

В этом году Всероссийская перепись населения пройдет с 15 октября по 14 ноября 2021 года. Впервые она будет цифровой – все жители России получат возможность самостоятельно заполнить электронный переписной лист на портале Госуслуг или на одном из переписных участков. С теми, кому привычная форма процедуры ближе, волонтеры общаются лично – у них дома или на переписном участке, разъясняют все вопросы, ориентируют в бланках переписи. Добровольцам раздадут планшеты со специальным программным обеспечением.

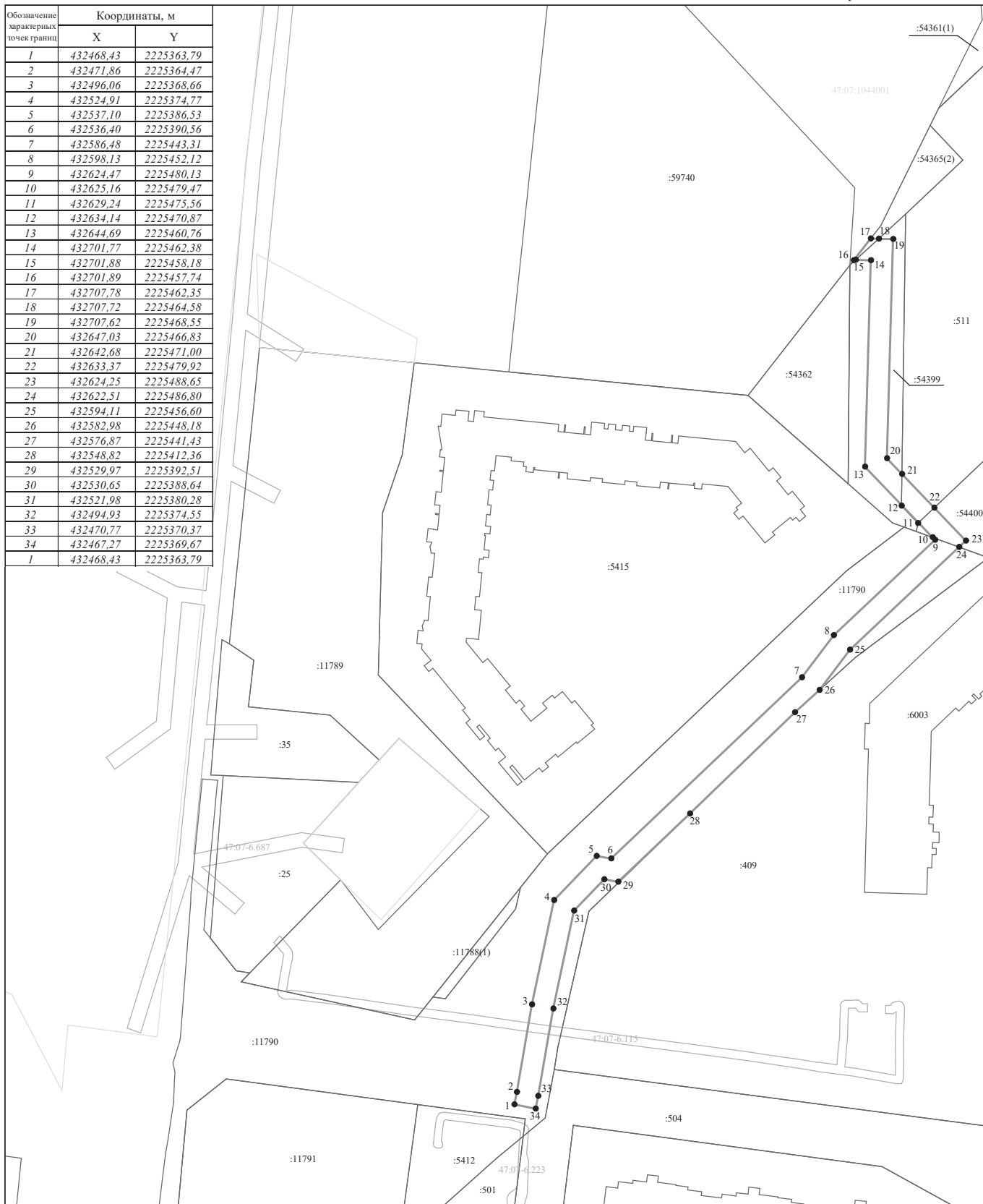
Предварительные итоги переписи Росстат опубликует в апреле 2022 года, окончательные – в четвертом квартале 2022 года.

*Пресс-служба  
губернатора и правительства  
Ленинградской области*

Схема расположения публичного сервитута  
Местоположение: Российская Федерация, Ленинградская область, Всеволожский муниципальный район,  
Заневское городское поселение, город Кудрово  
в границах земельных участков с кад. № 47:07:1044001:54365, 47:07:1044001:54399, 47:07:1044001:511,  
47:07:1044001:54400, 47:07:1044001:11790

Площадь земельного участка 1789 кв.м

Система координат СК-47 зона 2



Условные обозначения:

- граница публичного сервитута
- граница земельного участка, сведения о которой содержатся в ГКН
- граница кадастрового квартала
- 47:07:1044001 — обозначение кадастрового квартала
- граница зоны с особыми условиями использования территории
- — характерная точка границы
- :54362 — обозначение земельного участка

>>> стр. 38

## ЛЕНИНГРАДСКАЯ МОЛОДЕЖЬ ВЫБИРАЕТ СВОИХ ГЕРОЕВ

*Создание патриотических граффити, просветительские проекты для социальных сетей и архивная работа волонтеров: Ленинградская область готовит программу, посвященную Героям России.*

Она появится в 2022 году. С инициативой увековечить память Героев Российской Федерации, связанных с 47-м регионом, выступила на встрече с губернатором Ленинградской области Александром Дрозденко руководитель Всероссийского движения «Волонтеры Победы» Ольга Амелченкова.

— Из 15 Героев России, связанных с Ленинградской землей, восемь, к сожалению, ушли из жизни. И важно, чтобы молодое поколение воспитывалось не на выдуманных героях из мультфильмов, а на настоящих Героях-земляках. Их жизнь – это пример мужества, стойкости и любви к

нашей стране. А наша задача – сохранить память об их подвигах, – поделилась лидер «Волонтеров Победы».

Содержание программы «Волонтеры Победы» разрабатывают вместе с молодежью Ленинградской области. Обсуждение «дорожной карты» проекта прошло 2 августа в Комитете по молодежной политике Ленинградской области.

— Очень важно, что в разработке предложений принимали участие молодые люди из разных районов Ленинградской области. Один из предложенных проектов – создание уличного граффити с портретами

Героев. Это отличный современный, а главное понятный для молодежи формат. Мы открыты к сотрудничеству в этом вопросе и готовы оказать поддержку «Волонтерам Победы» в реализации грядущих проектов, – отметила председатель Комитета по молодежной политике Ленинградской области Марина Григорьева.

Напомним, что в 2022 году будет отмечаться 30-летие учреждения звания «Герой Российской Федерации».

*Пресс-служба губернатора и  
правительства Ленинградской области*

### УВАЖАЕМЫЕ РУКОВОДИТЕЛИ И ИНДИВИДУАЛЬНЫЕ ПРЕДПРИНИМАТЕЛИ!

На сайте администрации Заневского городского поселения опубликовано информационное пособие для субъектов малого и среднего предпринимательства, а также самозанятых граждан.

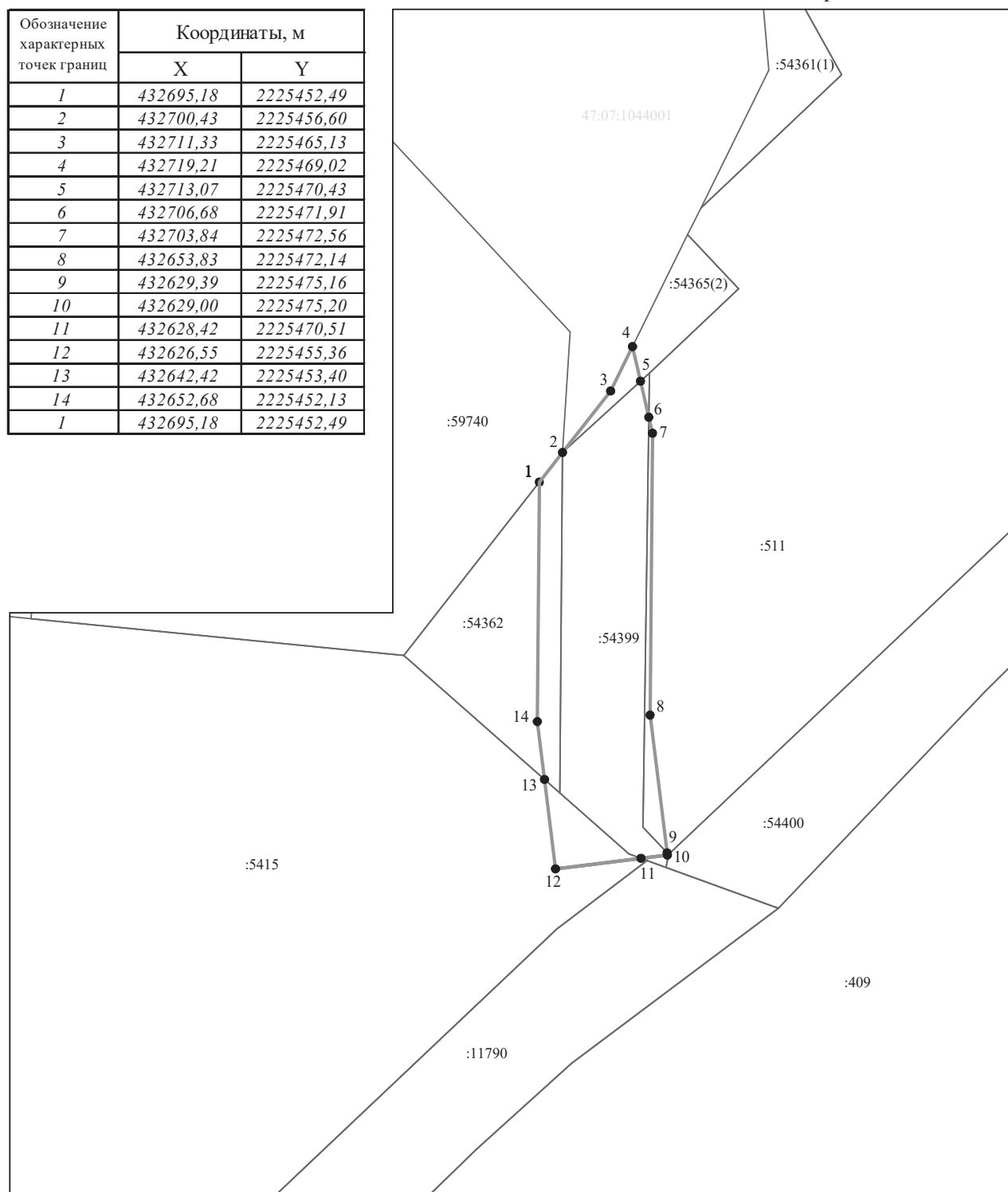
С презентацией можно ознакомиться по ссылке:  
**vk.cc/c01VW2**

Схема расположения публичного сервитута  
Местоположение: Российская Федерация, Ленинградская область, Всеволожский муниципальный район,  
Заневское городское поселение, город Кудрово  
в границах земельных участков с кад. № 47:07:1044001:54365, 47:07:1044001:54362, 47:07:1044001:54399,  
47:07:1044001:5415, 47:07:1044001:511

Площадь земельного участка 1590 кв.м

Система координат СК-47 зона 2

Обозначение характерных точек границ	Координаты, м	
	X	Y
1	432695,18	2225452,49
2	432700,43	2225456,60
3	432711,33	2225465,13
4	432719,21	2225469,02
5	432713,07	2225470,43
6	432706,68	2225471,91
7	432703,84	2225472,56
8	432653,83	2225472,14
9	432629,39	2225475,16
10	432629,00	2225475,20
11	432628,42	2225470,51
12	432626,55	2225455,36
13	432642,42	2225453,40
14	432652,68	2225452,13
1	432695,18	2225452,49



Масштаб 1:1000

Условные обозначения:

- граница публичного сервитута
- граница земельного участка, сведения о которой содержатся в ГКН
- граница кадастрового квартала
- 47:07:1044001 - обозначение кадастрового квартала
- 1 - характерная точка границы
- :54362 - обозначение земельного участка

## ВЫПЛАТЫ ШКОЛЬНИКАМ НАЧАЛИСЬ СО 2 АВГУСТА

Президент России Владимир Путин изменил дату начала разовых выплат на школьников. Глава государства поручил перечислять деньги на две недели раньше – с понедельника, 2 августа, а не 16-го, как планировалось. Он заметил, что таким образом родители смогут без лишней спешки подготовить детей к 1 сентября.

Большинство семей уже получили уведомления с портала госуслуг о готовности заявления, автоматически сформированного по данным ведомств. Для оформления средств родителям остается проверить актуальность информации, изменить сведения, если в этом есть необходимость, и отправить заявление в Пенсионный фонд. Если оповещения не поступало, требуется зайти на сайт Госуслуг и заполнить заявку самостоятельно, деньги поступят в течение пяти дней.

Есть и еще приятные бонусы. Оказывается, многие банки присоединились к социальной поддержке граждан: если использовать их карты для получения президентских выплат, банки начислят к причитающимся 10 000 рублей доплату в размере от одной до двух тысяч рублей. Также получатели пособий могут рассчитывать на кешбэк.

Делимся списком банков-партнеров программы:

- Сбербанк: 1 000 бонусных рублей в СберМаркете и 1 000 бонусных рублей в СберМегаМаркете, которыми можно будет расплачиваться за покупки. Помимо этого, Сбербанк предоставляет страховку от несчастного случая для каждого ребенка на год;

- ВТБ выплатит 1 000 бонусов, эквивалентных 1 000 рублей. Также банк предоставляет бесплатное онкострахование детей;

- Альфа-банк начислит своим клиентам на Альфа-карту 1 000 рублей;

- Газпромбанк: держатели карт, оформив выплаты на «Умную карту», смогут воспользоваться дополнительными бонусами от банка в виде удвоенного кешбэка и 6 % годовых к остатку на счете, которые будут начисляться в течение 12 месяцев. Умную карту нужно оформить в срок до 1 ноября 2021 года;

- Росбанк до 10 августа предоставит дополнительные 1 500 рублей, если клиент оформит и получит выплату на карту «МожноВсе». Выплата осуществляется с 15 июля по 31 октября 2021 года;

- Уралсиб запустил акцию «1 500 бонусных рублей к школьной выплате». Бонусы начисляются на карты банка, подключенные к программе лояльности «Уралсиб Бонус», до 10 числа месяца, следующего за месяцем поступления выплаты;

- Почта Банк дополнительно переведет 1 000 рублей на счет клиента в виде 10 % кешбэка на покупки по карте «Мир».

## ПРАВИЛА ПОСЕЩЕНИЯ СПОРТИВНЫХ ПЛОЩАДОК

Во время пребывания на поле для подвижных игр не забывайте об основных мерах предосторожности, которые позволят избежать несчастных случаев и снизить уровень травматизма.

На территории Заневского поселения поиграть в футбол, волейбол или баскетбол можно:

- ✓ в Янино-1 у Новой, 12;
- ✓ в Заневке у домов № 48 и № 50;
- ✓ на придомовых площадках по графику управляющих организаций.

Спортивные площадки открыты для посещения ежедневно с 9:00 до 22:00.

Дети до 14 лет должны находиться на их территории только вместе со взрослыми.

В целях безопасности ведется круглосуточное видеонаблюдение.

Во время игр и тренировок запрещено:

- ✓ использовать площадку не по назначению;
- ✓ нарушать общественный порядок: употреблять алкоголь, курить, находиться в состоянии алкогольного или наркотического опьянения;
- ✓ оставлять мусор;
- ✓ приносить взрыво-, пожароопасные, токсичные и сильно пахнущие вещества;

- ✓ ломать оборудование и портить покрытие площадки, а в случае неисправности ремонтировать их самостоятельно;
- ✓ переставлять инвентарь;
- ✓ забираться на спортивные, оградительные и осветительные конструкции;
- ✓ выгуливать домашних животных.

Быть начеку следует и в зоне тренажеров для воркаута:

- ✓ перед началом занятия убедитесь в исправности оборудования, используйте его только по назначению;

✓ рассчитывайте интенсивность занятий в зависимости от уровня своей физической подготовки;

- ✓ выполняя упражнения, следите, чтобы длинные и свободные элементы одежды, шнурки не наматывались и не попадали на инвентарь;
- ✓ не стойте слишком близко к тренажеру, пока на нем занимается другой человек.

Ответственность за инциденты, произошедшие в результате несоблюдения правил безопасности, лежит на нарушителях.



34, 54-56(часть), 57-59, 60(часть), 61-64, 65(часть), 66, 67, 68(часть), 69, 70(часть), 71, 72-75(часть), 76-78, 79(часть), 80, 81, 82-86(часть), 87-115, 116(часть), 117-134, 135(часть), 136, 137, 138(часть), 139-143, 144(часть), 145(часть), 146(часть)	47:07:0722001:138
Ленинградская область, Всеволожский район, ЗАО "Племенной завод "Ручьи"	47:07:0940001:270
Ленинградская область, Всеволожский район, в районе пос. Ковалево	47:07:1045006:24
Ленинградская область, Всеволожский район	47:07:0713001:198
Ленинградская область, Приозерский район, Всеволожский район, Выборгский район, Приозерское лесничество, участковые лесничества: Антикайненское кв. 1-187, Приозерское кв. 1-185, Вуоксинское кв. 1-243, Куйбышевское кв. 1-163, Коммунарское кв. 1-107, Некрасовское кв. 1-92, Громовское кв. 1-206, Джатиевское кв. 1-182, Ладожское кв. 1-104, Мичуринское северное кв. 1-89, Яблоневское кв. 1-97, Приозерское южное кв. 1-49, Ладожское южное кв. 1-62, Денисовское кв. 1-57, Сосновское кв. 1-31, 32(ч), 33(ч), 35-39, 40(ч), 42(ч), 43-49, 51-56, 57(ч), 58-85, 86(ч), 87-124, 125(ч), 126-153, Кривковское кв. 1-98, 99(ч), 100(ч), 101-103, Борисовское кв. 1-121, Мичуринское кв. 1-88, 89(ч), 90-165, Кучеровское кв. 1-166, Ройкинское кв. 1-123, Агалатовское кв. 1-60, 62-68, 70-99, Кавголовское кв. 1-94, 95-96(ч), 97-105, 106(ч), 107-142, Ореховское кв. 1-12, 14-21, 24-32, 34-74, 81-85, Верхолинское кв. 13, 22, 23, 33, 142-182, 184-187, Лемболовское кв. 75-80, 86-141, Гарболовское кв. 188-208, 209(ч), 210-224, 225(ч), 226-238, 239(ч), 240-246, 249-254, Меднозаводское кв. 1-82, 83(ч), 84-86, 87-89(ч), 90-94, 95(ч), 96-98,	47:00:0000000:1
Ленинградская область, Кировский район, Всеволожский район, Кировское лесничество, участковые лесничества: Вороновское кв. 1-147, Мгинское(северная часть) кв. 1-131, Мгинское (южная часть) кв. 1-196, Пелловское кв. 1-85, Березовское (северная часть) кв. 1-174, Березовское (южная часть) кв. 1-157, Войбокальское(северная часть) кв. 1-51, 53-125, Войбокальское(южная часть) кв. 126-217, Вагановское кв. 1-132, Всеволожское кв. 1-207, Морозовское кв. 1-71, 72(часть), 73-190, Чернореченское кв. 147-289, Невское кв. 1, 2, 3(часть), 4(часть), 5(часть), 6, 7(часть), 8(часть), 9(часть), 10-34, 54-146, 290, Шумское кв. 4-38, 41-43, 101, 104-115, 119-121, 125, 130-132, 208, 216-224, 301, 307, 308, 311-316, 402-404, 406, 409, 410, 420, 421, Всеволожское сельское кв. 1-11, 15-32, 34-57, 101-104	47:00:0000000:2
4 Администрация МО "Всеволожский муниципальный район" Ленинградской области 188640, Ленинградская область, г. Всеволожск, Колтушское шоссе д.138, Тел. 8 (81370) 23-186 Режим работы: Пн. – Чт. с 9:00 до 18:00, Пт. с 9:00 до 17:00, обед с 13:00 до 14:00  Администрация Приозерского муниципального района Ленинградской области 188760, Ленинградская область, г. Приозерск, ул. Ленина, д.10 Режим работы: Пн. – Чт. с 9:00 до 18:00, Пт. с 9:00 до 17:00, обед с 13:00 до 14:00  Администрация Кировского района города Санкт-Петербурга 198095, Санкт-Петербург, пр. Стачек, 18 Режим работы: Пн. – Чт. с 9:00 до 18:00, Пт. с 9:00 до 17:00, обед с 13:00 до 14:00  (адрес, по которому заинтересованные лица могут ознакомиться с поступившим ходатайством об установлении публичного сервитута и прилагаемым к нему описанием местоположения границ публичного сервитута, время	

приема заинтересованных лиц для ознакомления с поступившим ходатайством об установлении публичного сервитута)	
5 Министерство энергетики Российской Федерации, адрес: г. Москва, ул. Щепкина, 42, стр. 1, 2 с «20» июля 2021 г. по «20» августа 2021 г. (адрес, по которому заинтересованные лица могут подать заявления об учете прав на земельные участки, а также срок подачи указанных заявлений)	
6 <a href="https://minenergo.gov.ru/">https://minenergo.gov.ru/</a> <a href="https://www.vsevregru/">https://www.vsevregru/</a> <a href="https://admприозерск.ru/gov/tel_adm">https://admприозерск.ru/gov/tel_adm</a> <a href="https://www.gov.spb.ru/gov/terr/reg_kirovsk/">https://www.gov.spb.ru/gov/terr/reg_kirovsk/</a> (официальные сайты в информационно - телекоммуникационной сети «Интернет», на которых размещается сообщение о поступившем ходатайстве об установлении публичного сервитута)	
7 Дополнительно по всем вопросам можно обращаться: ООО «Транснефть - Балтика» 195009, Российская Федерация, город Санкт-Петербург, улица Арсенальная, дом 11, литер А Телефон: 8(812) 380-62-25, 8(812) 380-62-45, 8-921-381-89-18	



## НА РАБОТУ В КУДРОВО ПРИГЛАШАЮТСЯ:

- специалист по работе с молодежью
- специалист по эстраднему вокалу
- специалист по прикладному творчеству

**КАНДИДАТЫ ДОЛЖНЫ ИМЕТЬ СРЕДНЕЕ ИЛИ ВЫСШЕЕ ОБРАЗОВАНИЕ ПО СПЕЦИАЛЬНОСТИ**

**УСЛОВИЯ:**

- официальное трудоустройство
- полный соцпакет

**РАЗМЕР ЗАРАБОТНОЙ ПЛАТЫ ОПРЕДЕЛЯЕТСЯ ПО ИТОГАМ СОБЕСЕДОВАНИЯ**

**Справки по телефону:  
8 (813-70) 7-84-58  
(Елена Николаевна)**

Резюме принимаются по электронной почте:  
**janino\_dk@mail.ru**

**УПРАВЛЕНИЕ ПЕНСИОННОГО ФОНДА РФ**  
официальный сайт:  
**www.pfr.gov.ru**

## ПРИЛОЖЕНИЕ ПФР – ЭТО ПРОСТО И УДОБНО

Большинство государственных услуг и сервисов ПФР можно получить в любое время суток на своем смартфоне, что особенно актуально в условиях действующих ограничений из-за сложившейся эпидемиологической обстановки.

Мобильное приложение ПФР, доступное для платформ iOS и Android, дает возможность пользователям мобильных устройств воспользоваться ключевыми функциями, которые представлены в Личном кабинете гражданина на официальном сайте Пенсионного фонда Российской Федерации.

С помощью приложения можно записаться на прием, заказать справку и документы, направить обращение в онлайн-приемную ПФР, узнать адреса ближайших клиентских служб и графики их работы, воспользоваться пенсионным калькулятором и узнать условный размер своей будущей пенсии.

Для входа в приложение достаточно ввести четырехзначный пин-код и пройти авторизацию с помощью подтвержденной учетной записи на портале Госуслуг. В дальнейшем вход осуществляется через этот пин-код.

После авторизации будут доступны сведения о состоянии индивидуального лицевого счета, о размере назначенной пенсии и других социальных выплат, о размере материнского (семейного) капитала (его оставшейся части) и другая информация.

Пресс-служба УПФР  
во Всеволожском районе

## Уважаемые жители!

Для вас работает официальный сайт Заневского поселения. На главной странице расположена новостная лента, где представлена информация об общественных, культурных, спортивных событиях нашего муниципального образования, а также о деятельности органов местного самоуправления:

**www.zanevkaorg.ru**

Фоторепортажи с мероприятий Заневского поселения размещены в разделе «Фотоальбомы» на странице в социальной сети «ВКонтакте»:

**https://vk.com/zanevskoegp**

Газета «Заневский вестник» № 27 (530)  
Учредитель: администрация МО «Заневское городское поселение» Всеволожского муниципального района Ленинградской области.  
Издатель: МБУ «Редакция газеты «Заневский вестник» МО «Заневское городское поселение» Всеволожского муниципального района Ленинградской области.  
Адрес учредителя, издателя и редакции: 195298, Ленинградская область, Всеволожский район, деревня Заневка, дом 48.

**Директор:** Е. Ю. Голованова  
**Главный редактор:** Е. С. Фокеева  
**Дизайн и верстка:** Л. Н. Петрова, А. В. Капри

Отпечатано: ООО «Фирма «Курьер», 196105, г. Санкт-Петербург, ул. Благодатная, 63, корп. 6.  
Время подписания в печать: по графику – 5.08.2021 г. в 17:00, фактическое – 5.08.2021 г. в 17:00.  
Дата выхода: 6.08.2021 г. Номер заказа: 1424.  
Тираж: 1 000 экземпляров. Газета распространяется бесплатно.

\* Свидетельство ПИ № ТУ 78 - 01946 от 31.10.2016 г., выдано Управлением Федеральной службы по надзору в сфере связи, информационных технологий и массовых коммуникаций по Северо-Западному федеральному округу.

**6+**