

**Схема границ земель, предполагаемых к использованию под размещение объекта**

**«КЛ-0,4кВ от ТП-111 до КД-0,4кВ в г. Кудрово Всеволожского района ЛО»**

**в границах земельного участка с кадастровым № 47:07:1044001:504**

**Площадь, предполагаемая под размещение объекта составляет: 39 кв.м.**

**Местоположение: Ленинградская область,**

**Всеволожский район, г. Кудрово**

Масштаб 1:1000

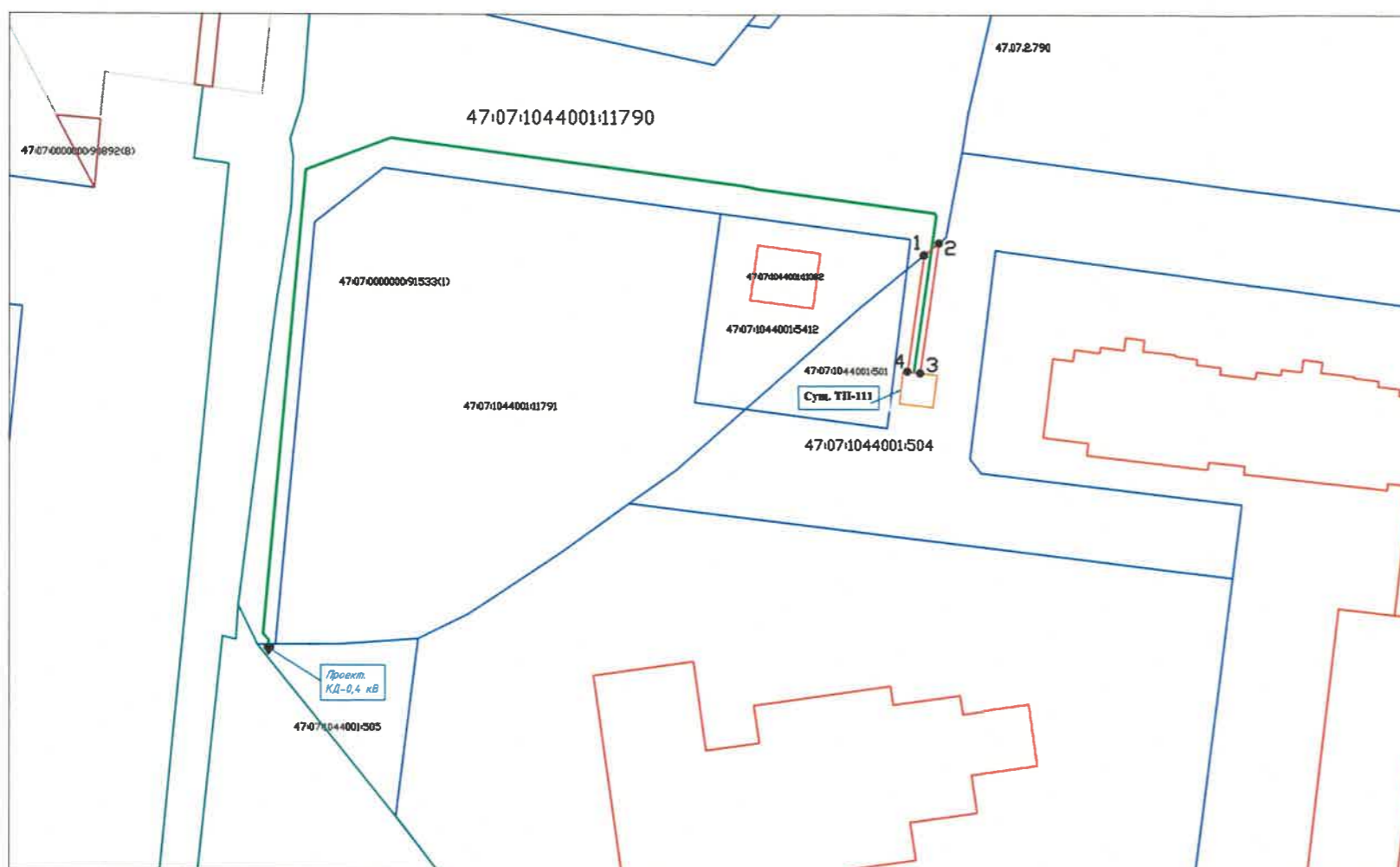








Таблица координат поворотных точек

№ точки	Каталог координат	
	X	Y
1	432461.95	2225368.99
2	432463.84	2225371.28
3	432443.38	2225368.38
4	432443.62	2225366.40

Система координат МСК-47 зона 2

Условные обозначения:

-  - проектируемая кабельная линия 0,4 кВ от ТП-111 до КД-0,4 кВ;
-  - граница земель, предполагаемых к использованию под размещение объектов;
-  - границы учтённых земельных участков, сведения о которых содержатся в ЕГРН;
-  1 - характерная точка границ земель, предполагаемых к использованию под размещение объекта;
- 47:07:1044001:36 - кадастровый номер учтённого земельного участка, сведения о котором содержатся в ЕГРН;
-  - границы сущ. ТП-111
-  - проект. КД-0,4 кВ