

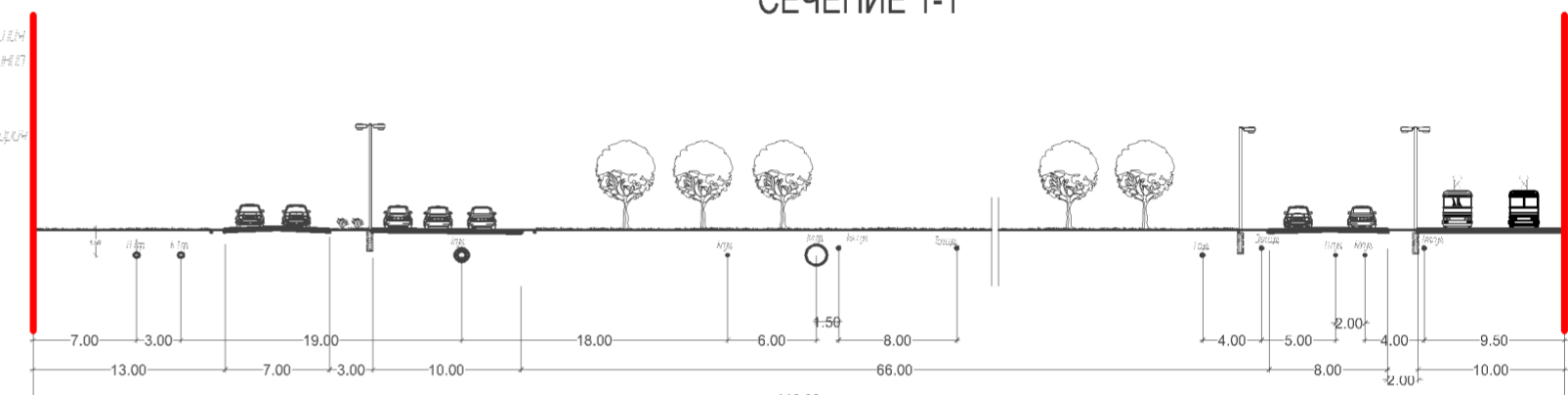
Условные обозначения

- Граница субъектов Российской Федерации
- Граница городских и сельских поселений
- Граница населенного пункта
- Граница территории проектирования
- Граница проекта планировки транспортной развязки Мурманского шоссе, в соответствии с распоряжением КАГ ЛО №927 от 08.08.2017
- Красные линии устанавливаемые проектом (проектируемые)
- Красные линии сохраняемые, утвержденные в составе ППТ от 09.12.2011 года №276 (ред. от 09.02.2012 №12)
- Существующие дороги, улицы, проезды
- Проектируемые дороги, улицы, проезды
- Трамвайная линия проектируемая
- Существующие путепроводы
- Проектируемые путепроводы

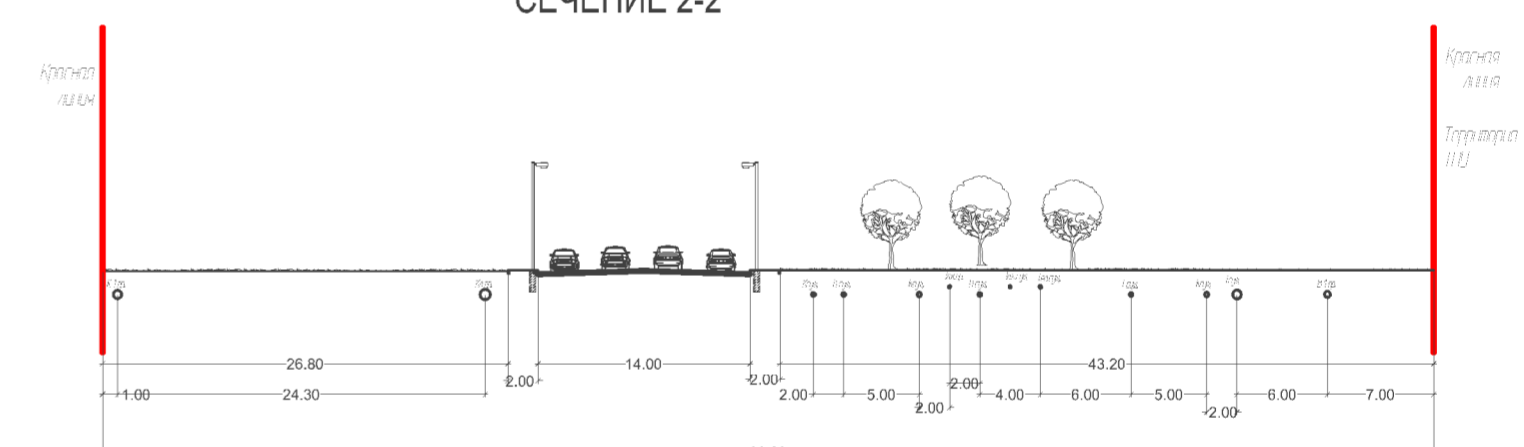
Вертикальная планировка

- 12.90 - проектная отметка
- 11.90 - существующая отметка
- - направление уклона поверхности
- К2 - планируемая ливневая канализация

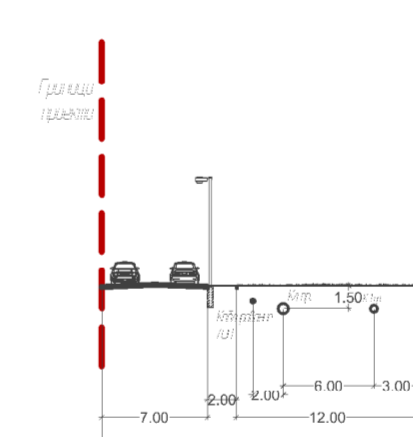
СЕЧЕНИЕ 1-1



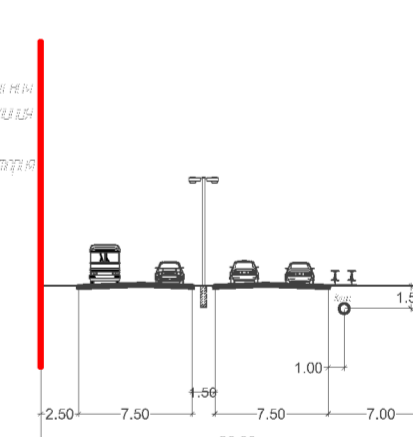
СЕЧЕНИЕ 2-2



СЕЧЕНИЕ 3-3



СЕЧЕНИЕ 4-4



				ЛО-1122_45/10.2016 - ППО		
				Ленинградская область, Всеволожский район, деревня Кудрово		
Изм.	Кол.уч.	Лист	№ док.	Подп.	Дата	Проект планировки территории в целях размещения объекта регионального значения "Транспортно-пересадочный узел "Кудрово" Общественная часть проекта
	ГАП	Щербин				Стадия
	Разработал	Сергеева				Лист
	Исполнил	Сергеева				7
	Проверил	Фролова				Листов
				ООО "Студия 38"		
				тел/факс 640-16-47		
				Копировал		
				Формат А1		